

Resposta ao Ciclone Kenneth

Vigilância de Emergência & Água e Saneamento (WASH)



MINISTÉRIO DA SAÚDE,
Moçambique

Direcção Provincial de
Saúde de Cabo Delgado

Dados do dia 30/04/2019 até as 07:00 do dia 10/05/2019



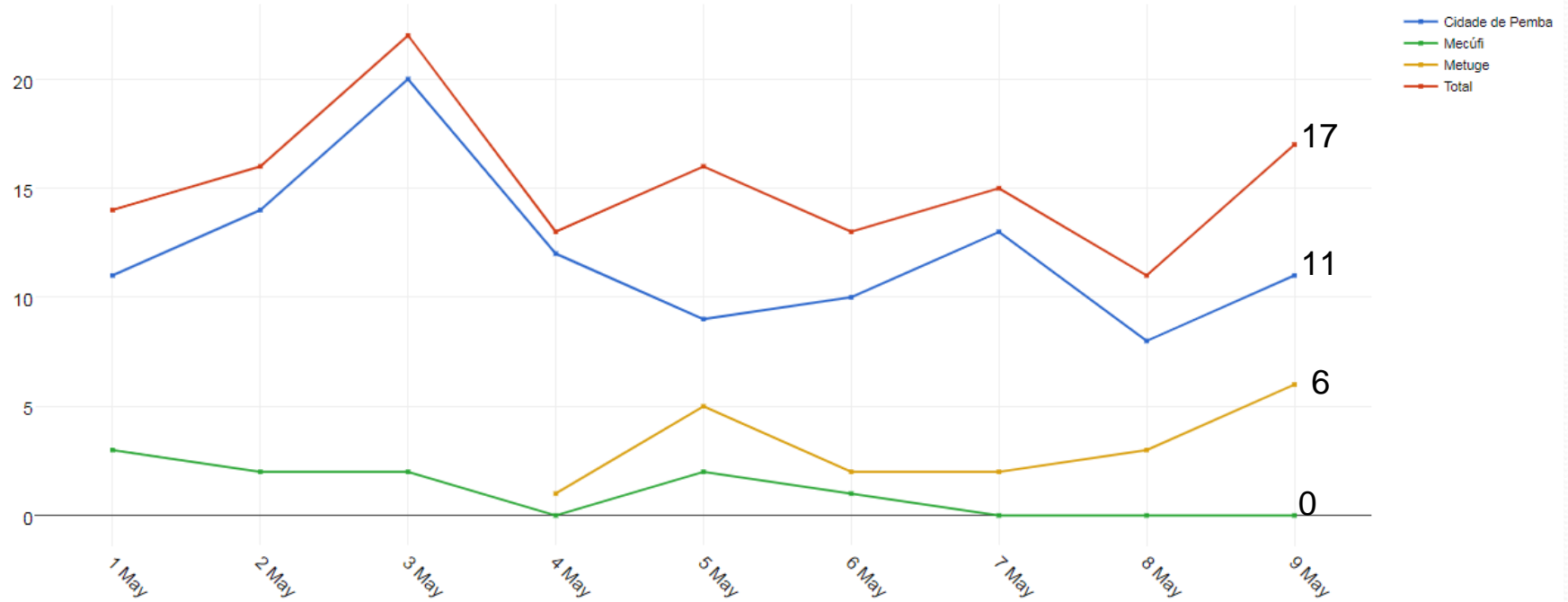
DPOHRH



INSTITUTO NACIONAL DE SAÚDE
MOÇAMBIQUE

Parte I: Actualização dos Dados Epidemiológicos

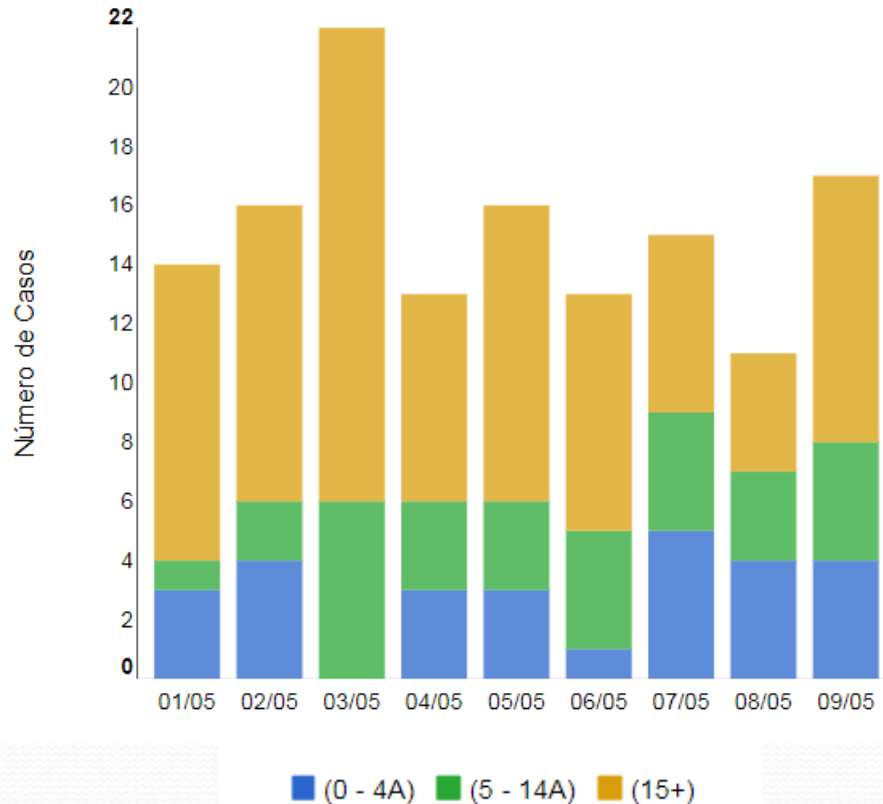
Tendência do Número de Casos de Cólera, Província de Cabo Delgado, até às 07:00 do dia 10/05/2019



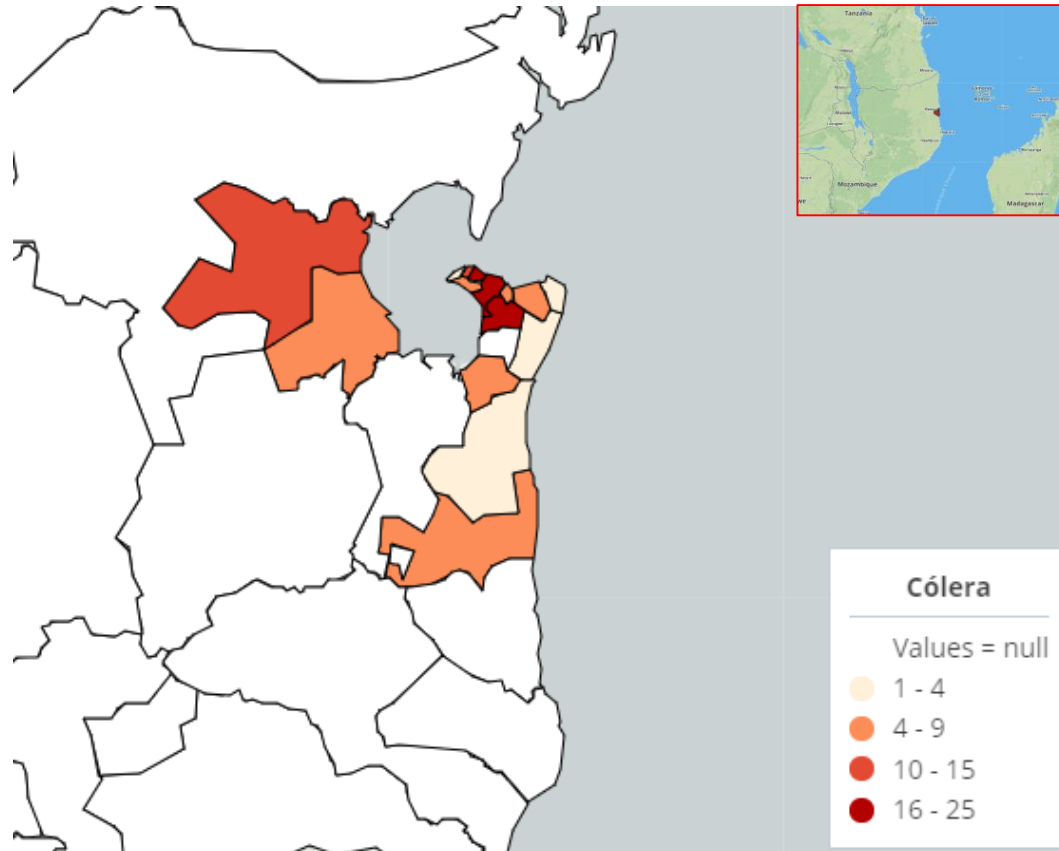
Dados de Cólera na Província de Cabo Delgado, atualizados até às 07:00 do dia 10/05/2019

Distrito	Entradas	Entradas (Cum.)	Reentrados	Reentrados (Cum.)	Altas	Altas (Cum.)	Existentes	Óbitos	Óbitos (Cum.)
Pemba	11	108	0	0	10	97	11	0	0
Mecúfi	0	10	0	0	1	10	0	0	0
Metuge	6	19	1	1	2	5	15	0	0
Total	17	137	1	1	13	112	26	0	0

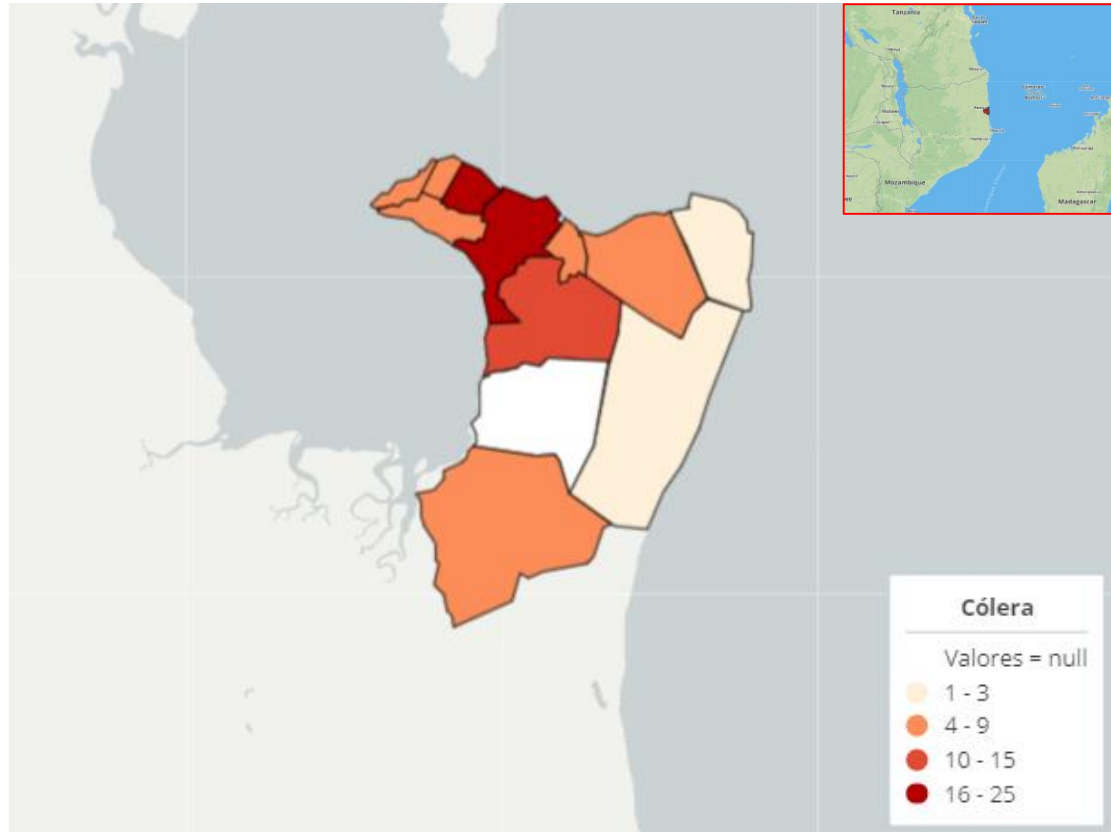
Distribuição de Casos de Cólera por Faixa Etária, Província de Cabo Delgado (01/05/2019 - 09/05/2019)



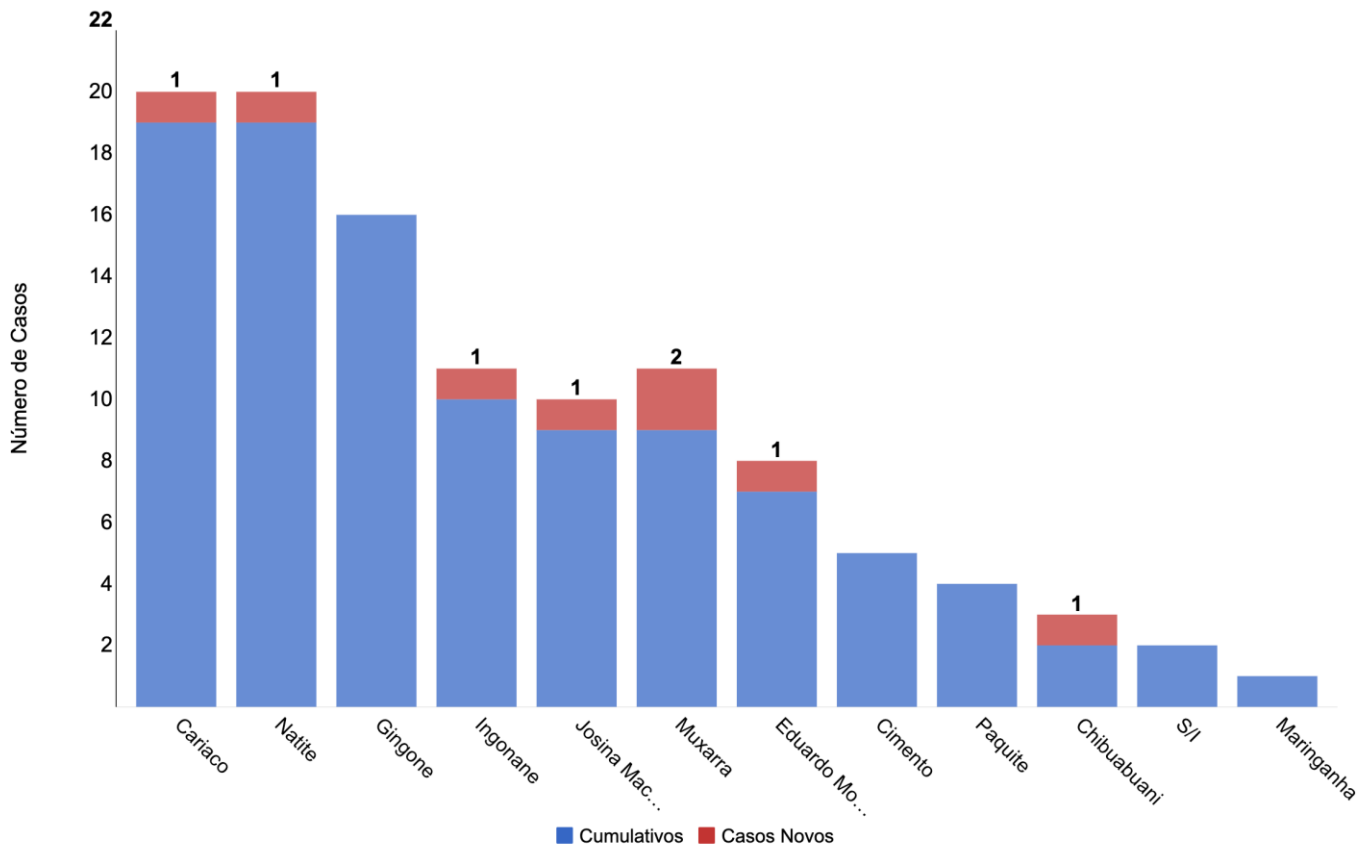
Dispersão geográfica dos casos de cólera na Província de Cabo Delgado (01/05/2019 - 10/05/2019)



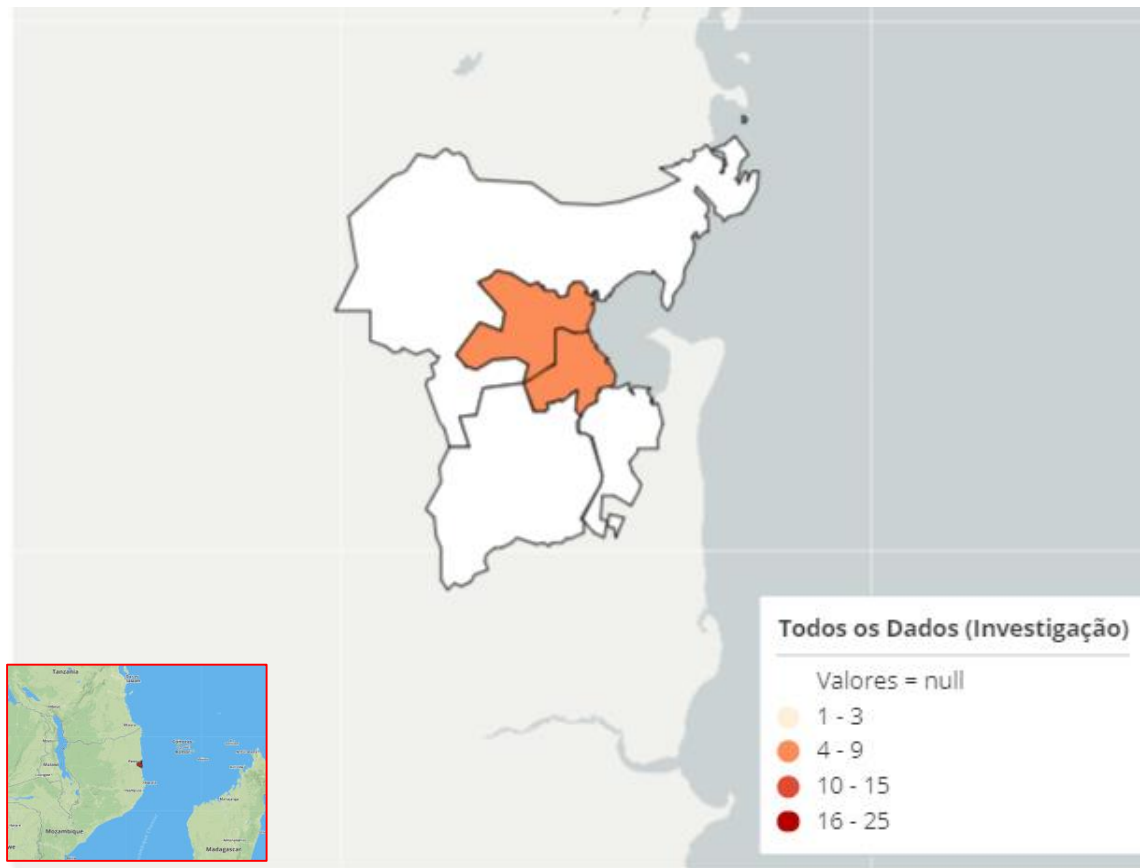
Dispersão geográfica dos casos de cólera na Cidade de Pemba (01/05/2019 - 09/05/2019)



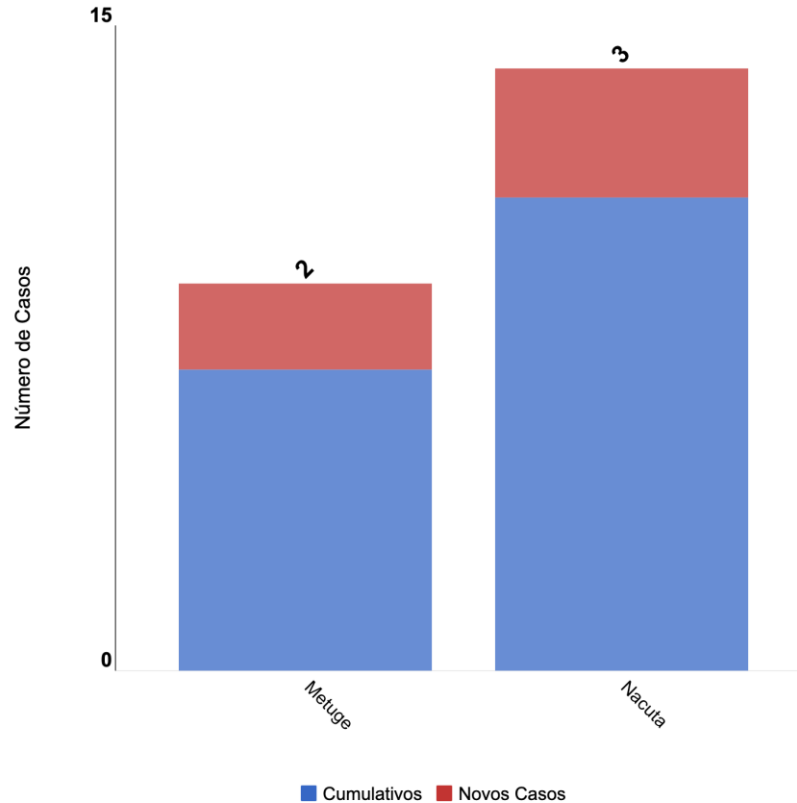
Mapeamento dos casos de cólera na Cidade de Pemba reportados do dia 01/05/2019 até às 07:00 do dia 10/05/2019



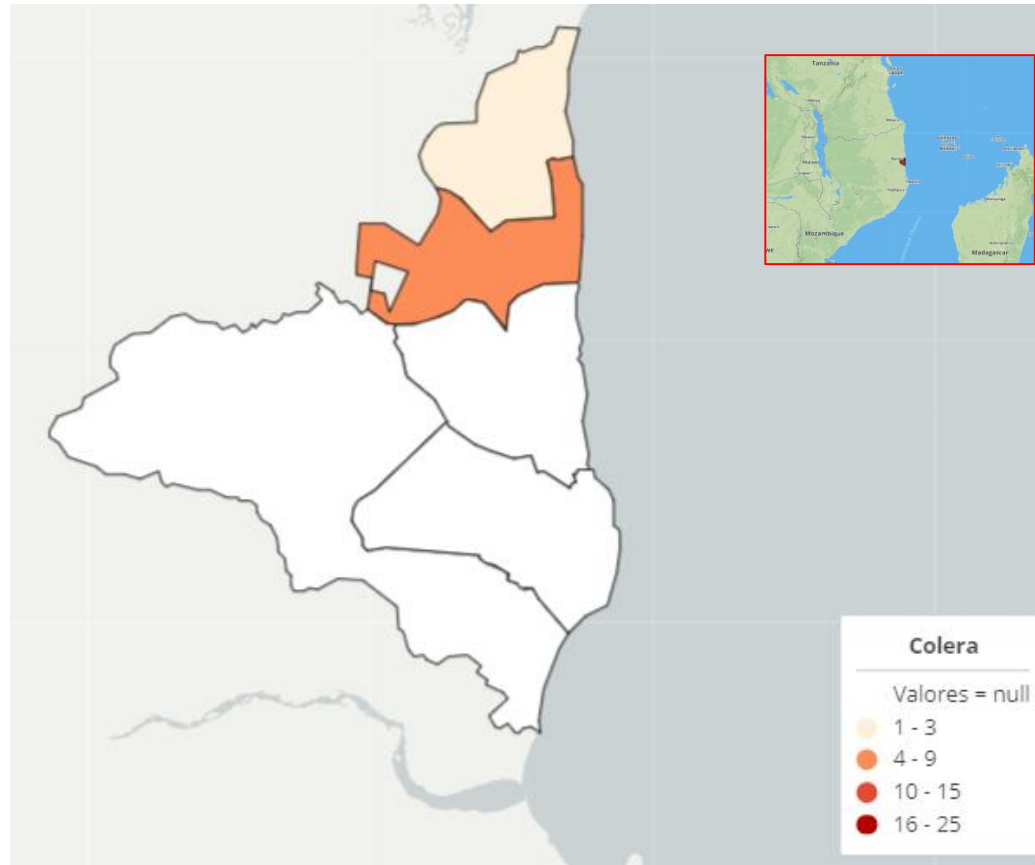
Dispersão geográfica dos casos de cólera no Distrito de Metuge até às 07:00 do dia 10/05/2019



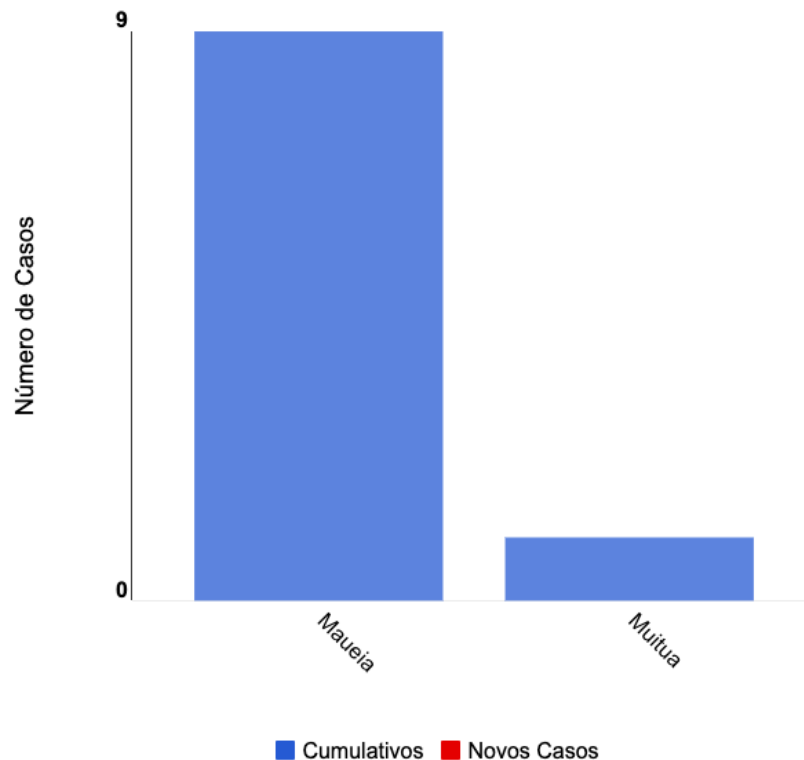
Mapeamento dos casos de cólera no Distrito de Metuge reportados do dia 01/05/2019 até às 07:00 do dia 10/05/2019



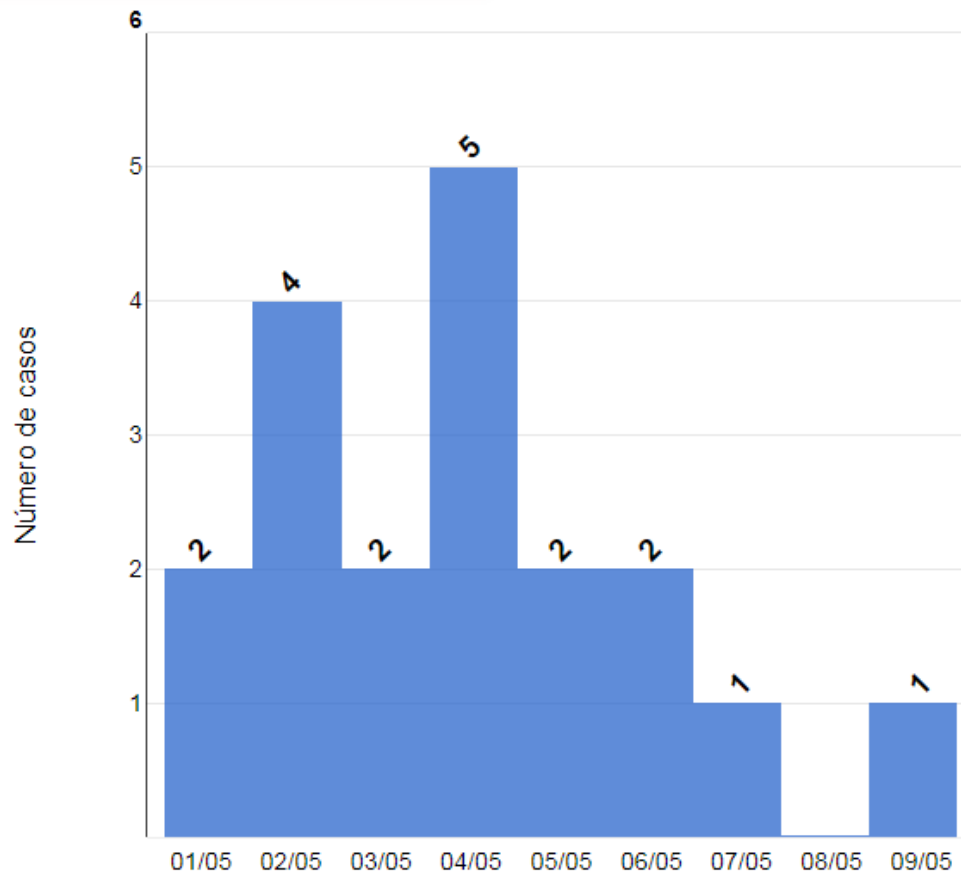
Dispersão geográfica dos casos de cólera no Distrito de Mecufi (01/05/2019 - 08/05/2019)



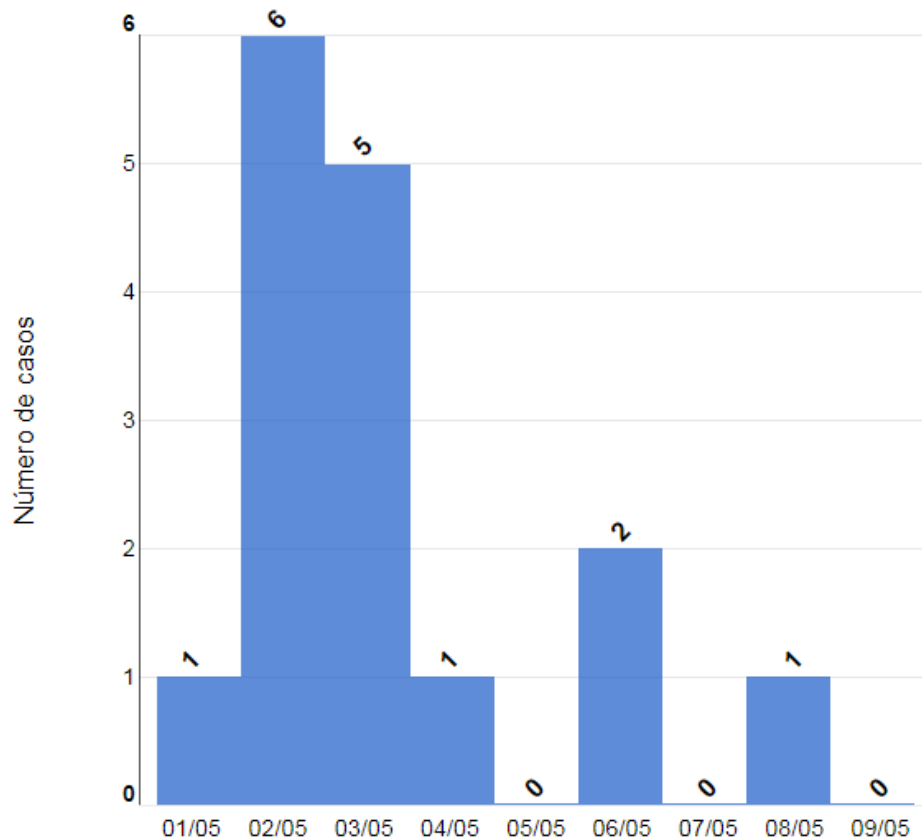
Mapeamento dos casos de cólera no Distrito de Mecufi reportados do dia 01/05/2019 até às 07:00 do dia 10/05/2019



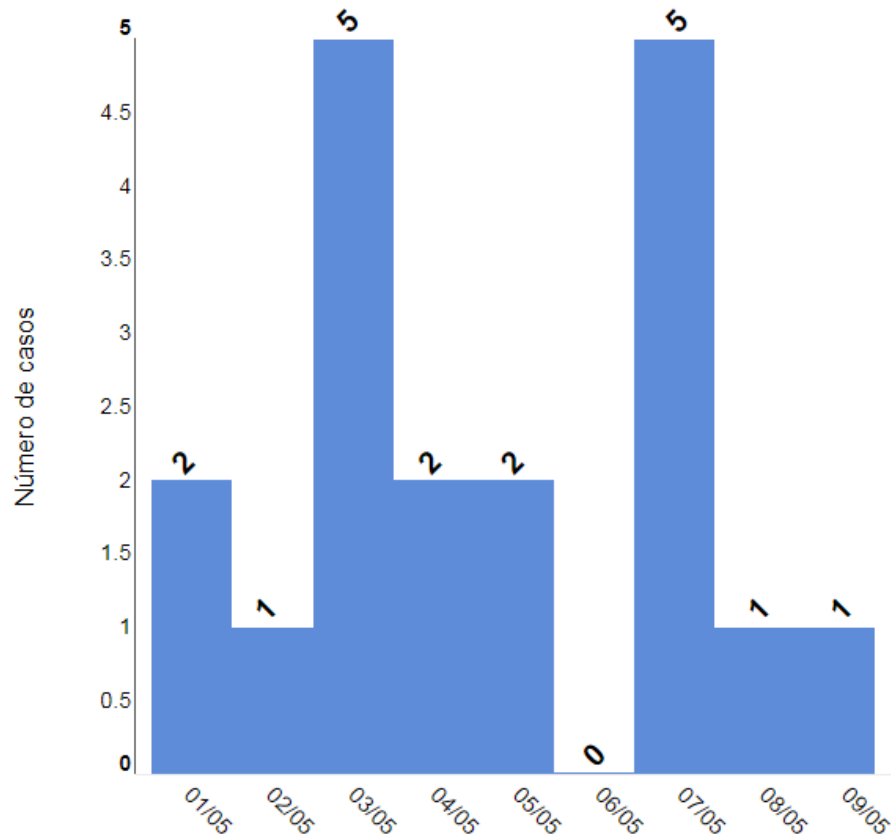
Casos de Cólera no bairro de Cariaco, Distrito de Pemba, até às 07:00 do dia 10/05/2019



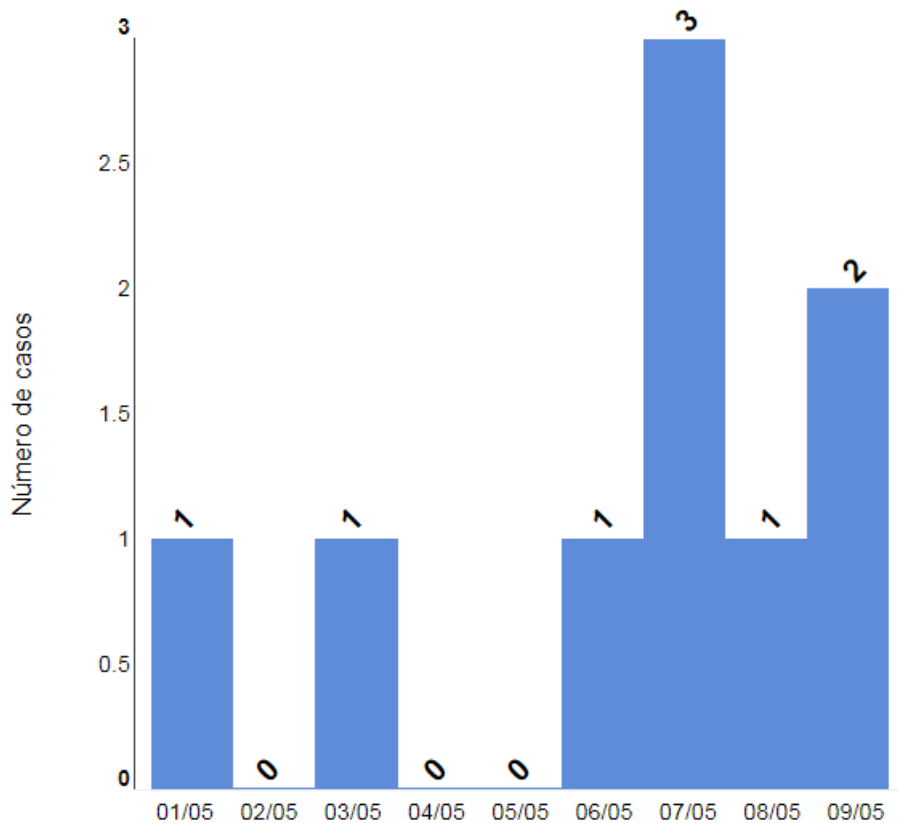
Casos de Cólera no bairro de Gingone, Distrito de Pemba, até às 07:00 do dia 10/05/2019



Casos de Cólera no bairro de Natite, Distrito de Pemba, até às 07:00 do dia 10/05/2019



Casos de Cólera no bairro de Muxara, Distrito de Pemba, até às 07:00 do dia 10/05/2019



Locais de maior Proveniência dos casos-Cidade de Pemba-09/05/2019

Bairro	Unidade Comunal	Quarteirao	Observações
Cariaco	B	52	-
Ingonane	A	12	Perto da EPC
	D		
	G		
Muxara	-	2	Próximo ao mercado
Eduardo Mondlane	-	17	Proximo do Mercado da feira

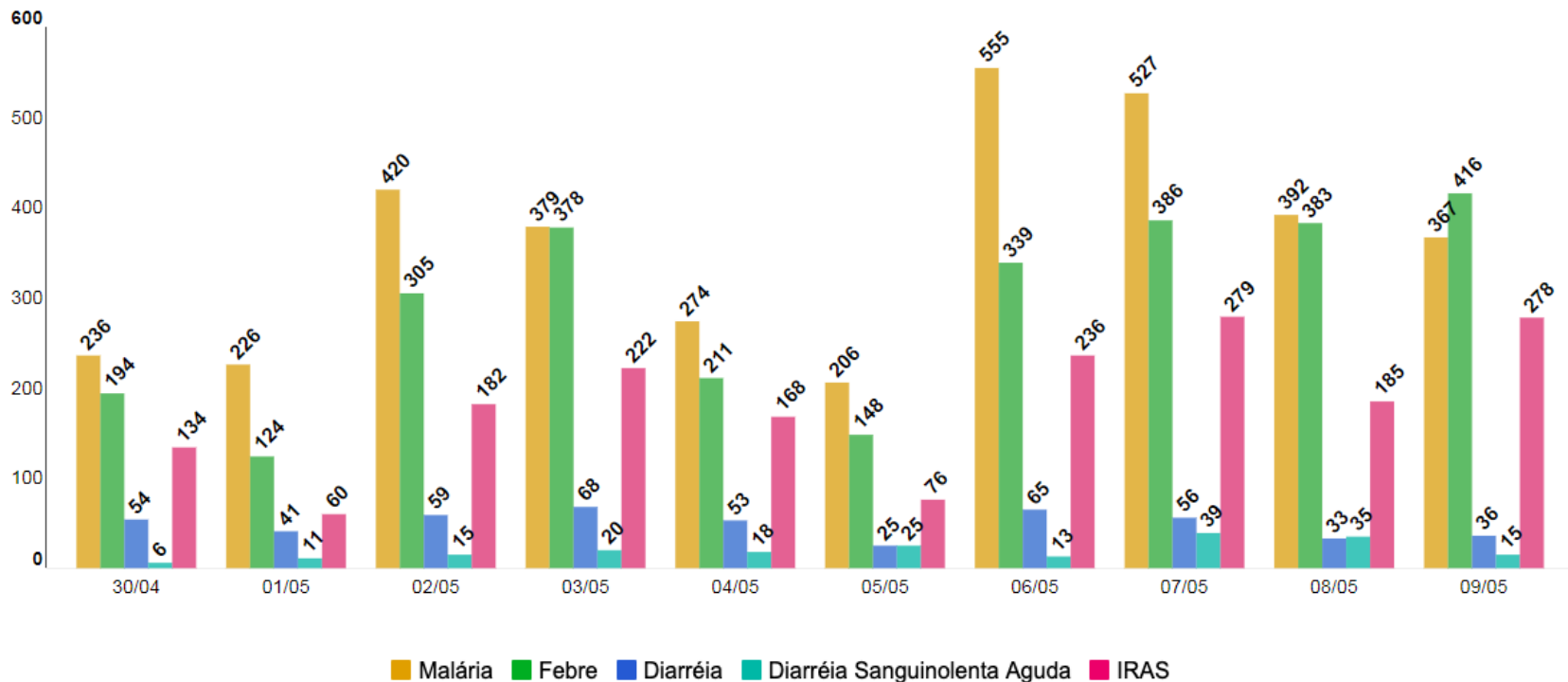
Taxa de ataque por Bairro Distrito de Metuge (01/05/2019 - 09/05/2019)

Bairro	Numero de casos	Population	Attack rate
Nacuta	9	13 505	67
Metuge	10	19 024	53

Taxa de ataque por Bairro Distrito de Mecúfi (01/05/2019 - 10/05/2019)

Bairro	Numero de casos	Population	Attack rate
Maueia	1	8 716	11
Muitua	9	9 497	95

Casos Notificados nos Distritos de Pemba, Macomia, Metuge, Quissanga e Ibo (30/04/2019 - 09/05/2019)



* Dificuldade na coleta de dados nos Distritos de Quissanga, Ibo e Metuge.

Dados da Província de Cabo Delgado, atualizados até às 07:00 do dia 10/05/2019

	Pemba		Metuge		Macomia		Quissanga*		Ibo*	
Unidade San.	Cum.	Novos	Cum.	Novos	Cum.	Novos	Cum.	Novas	Cum.	Novas
Diarréia	294	23	74	0	41	4	6	-	9	3
Febre	1977	314	190	31	431	61	26	-	21	2
Malária	1717	187	356	33	1027	140	194	-	17	1
Diarréia Sang.	116	7	27	4	5	0	0	-	7	2
IRAS	1389	237	109	15	110	17	2	-	34	0
Centro de Aco.	Cum.	Novos	Cum.	Novos	Cum.	Novos	Cum.	Novas	Cum.	Novas
Diarréia	36	1	30	5	0	0	0	-	-	-
Febre	132	7	82	1	25	0	0	-	-	-
Malária	95	2	101	4	75	0	0	-	-	-
Diarréia Sang.	13	1	29	1	0	0	0	-	-	-
IRAS	130	9	45	0	1	0	0	-	-	-

* Dificuldade na coleta de dados nestes Distritos.

Parte II: Actualização das Actividades de Água e Saneamento

Prioridades do WASH Cluster na resposta à cólera - 11 de Maio

- Continuação da monitoria da distribuição de Certeza/promoção de higiene porta-a-porta
 - reunião diária/priorização e reforço de equipas
 - partilha de experiências
 - sistematização dos dados num formato único
- Estabelecimento dos RRTs
 - Complementação das equipas de seguimento (logística, kits higiene incluindo ao cordão, testes de cloro residual na casa, reforço da cloração a nível da comunidade)
 - Planeado iniciar dia 13 de Maio
- Monitoria do cloro residual na rede do FIPAG (Pemba) – CRA
 - Início previsto para a próxima semana
 - Técnico do CRA a ser mobilizado para gerir o processo
 - Partilha da experiência da Beira – oficial de inovação do UNICEF planeado deslocar-se a Pemba para apoiar o processo

Atualização da Resposta do WASH Cluster a Cólera



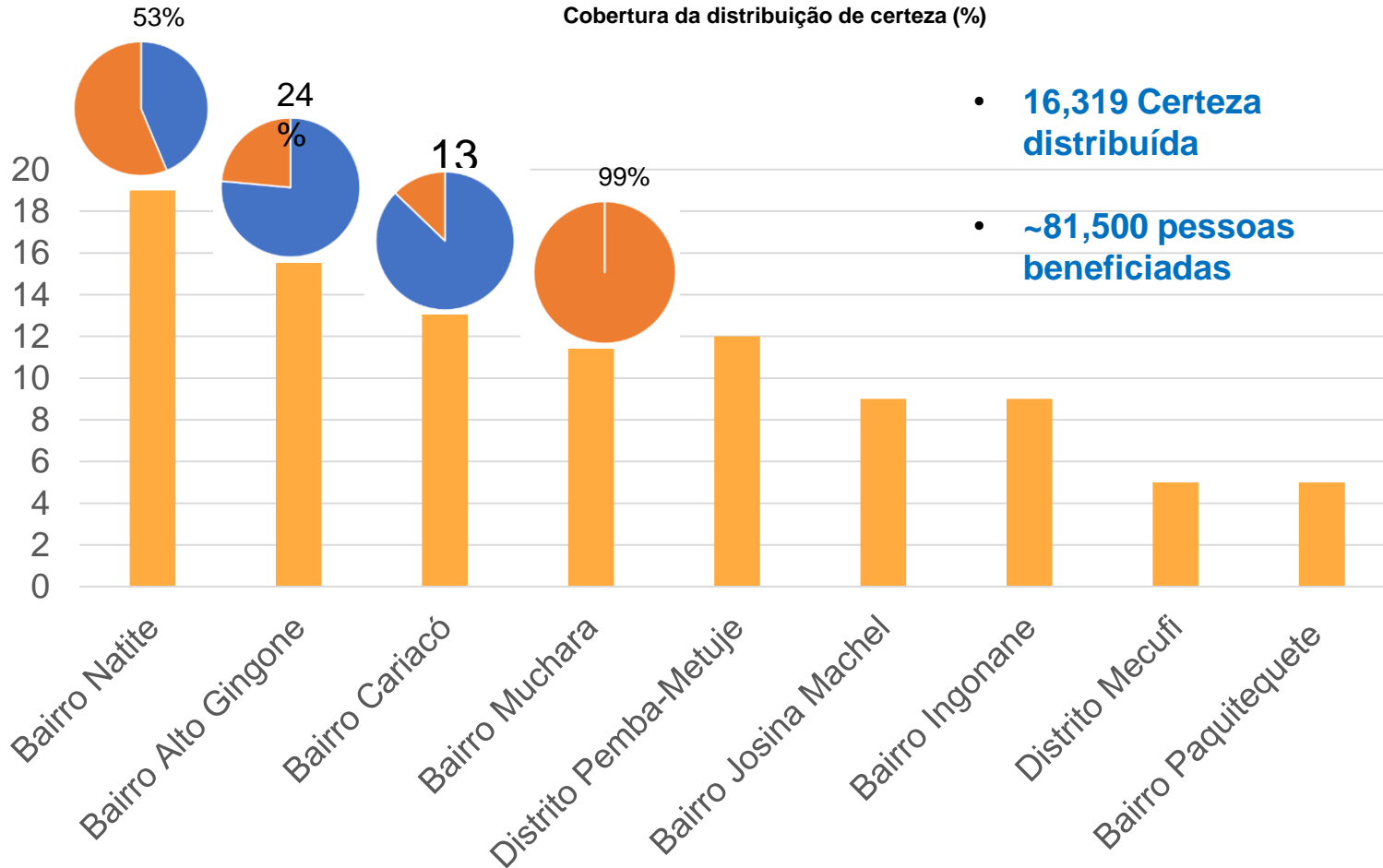
MINISTÉRIO DA SAÚDE,
Mocimboa



DPOPHR



Distribuição de Certeza nos 4 bairros com maior no. casos – 10 Maio



- 16,319 Certeza distribuída
- ~81,500 pessoas beneficiadas

Atualização da Resposta do WASH Cluster a Cólera



MINISTÉRIO DA SAÚDE,
Mocimboaue



DPOPHR



Pontos Focais - WASH Cluster

BAIRROS	POPULAÇÃO	WASH - Parceiro	Unidade Sanitária	Parceiro Activo (S/N)	Total distribuído	% cobertura
Bairro Natite	19,707	Caritas	x	S	2,218	56%
Bairro Alto Gingone	29,544	Caritas	x	S	1,390	24%
Bairro Cariacó	51,359	Oxfam	x	S	1,314	13%
Bairro Muchara	10,105	Winanana	x	S	2,264	100%
Distrito Pemba-Metuje	86,866	Wiwanana/Ajuda Accao	x	S	768	4%
Bairro Josina Machel	18,426	Oxfam	x	S	1,688	46%
Bairro Ingonane	11,588	Caritas	x	S	456	20%
Distrito Mecufi	49,930	FH	x	S	373	4%
Bairro Paquitequete	16,069	FH	x	S	672	21%
Bairro Cimento	3,544	<i>Cruz Vermelha</i>	x	N	0	0%
Bairro Eduardo Mondlane	17,069	FH	x	S	336	10%
Bairro Chuiba	9,776	Wiwanana	x	S	1,512	77%
Bairro Mahate	10,263	Wiwanana	x	S	1,672	81%
Bairro Maringanha	3,079	Wiwanana	x	S	1,176	100%
Distrito Ibo	12,205	Ikos	x	S	480	20%
Distrito Macomia	114,345		x		0	0%
Distrito Mueda	137,846		x		0	0%
Distrito Nangade	89,714		x		0	0%
Distrito Quissanga	50,259		x		0	0%

Atualização da Resposta do WASH Cluster a Colera



MINISTÉRIO DA SAÚDE,
Mocambique



DPOPHR

