

Dans le cadre d'un partenariat avec le Groupe de Travail Protection (GTP) et sous la co-facilitation du Haut Commissariat des Nations Unies pour les réfugiés (HCR), REACH a conduit une évaluation de la situation en termes de protection des populations déplacées internes et réfugiées vivant dans la région de Diffa entre le 15 septembre et le 12 octobre 2018. Cette évaluation visait à fournir une vue d'ensemble de la situation en termes de protection de la population déplacée (personnes déplacées internes (PDI) et réfugiés) dans la région de Diffa afin de permettre une réponse humanitaire plus adaptée.

L'évaluation a couvert 175 sites et 1 camp (Sayam Forage) dans 10 communes : N'Guigmi, Kabalewa, Bosso, Toumour, Gueskerou, Diffa, Chetimari, Foulatari, Goudoumaria et Maine Soroa. Une méthodologie mixte a été adoptée incluant un volet quantitatif et un volet qualitatif. Des entretiens ont été effectués avec 622 informateurs clés (IC), sur la base de deux questionnaires distincts

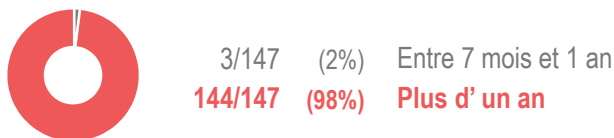
avec un IC interrogé par statut (Réfugié/PDI) dans chaque site dont un questionnaire sur la situation générale en termes de protection et un questionnaire sur la protection de l'enfance et les violences basées sur le genre. Pour le volet qualitatif, un total de 48 groupes de discussions ont été réalisés dans 8 communes¹ avec 6 groupes de discussions distincts par commune dont 3 groupes par statut (femmes - filles - garçons)². Les résultats doivent être considérés comme indicatifs et non représentatifs de la situation dans les sites évalués.

Douze fiches d'informations (une par thématique et par statut) ont été réalisées afin de présenter les résultats quantitatifs principaux de cette évaluation.

Cette fiche présente les dynamiques de déplacement de la population réfugiée dans 147 sites dans lesquels des IC réfugiés ont été interrogés.

Durée de déplacement

Durée de déplacement du village d'origine pour la majorité des réfugiés d'après les IC, par nombre de sites :



Dans **98%** des sites, la majorité des réfugiés est **présente sur le site actuel depuis plus d'1 an** d'après les IC.

Déplacements multiples

Dans **58%** des sites, au moins une partie³ de la population réfugiée était **déjà déplacée avant leur arrivée dans le site actuel** d'après les IC.

Parmi ces sites (**86/147**), **nombre de déplacements** rapporté par les IC, par nombre de sites :



Facteurs de déplacement

Principaux facteurs ayant conduit les réfugiés à quitter leur village d'origine d'après les IC, par nombre de sites⁴ :

1. Insécurité (145)
2. Perte des moyens de subsistance (23)
3. Accès limité à la nourriture (17)

 Dans chacune des 8 communes visitées, **l'insécurité** a été le facteur de déplacement le plus mentionné.

Prise de décision

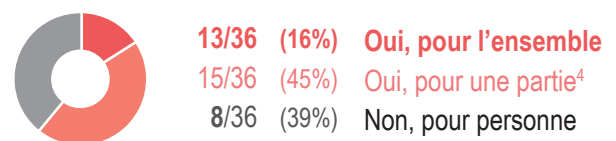
Principales personnes étant à l'origine de la prise de décision de quitter le village d'origine d'après les IC, par nombre de sites :

1. Les individus membres de la communauté déplacée (71)
2. Les chefs de famille de la communauté déplacée (41)
3. Les *Boulamas* ou chefs de village (14)
4. Les familles entières de la communauté déplacée (11)
5. Les autorités locales (10)

Séparation familiale

Dans **24%** des sites, au moins une partie³ de la population réfugiée a **laissé une partie de leur famille dans leur village d'origine** d'après les IC.

Parmi ces sites (**36/147**), proportion de la population pour laquelle cette séparation a été **volontaire** d'après les IC, par nombre de sites :



Principaux facteurs ayant conduit les réfugiés à choisir leur site actuel et à y rester d'après les IC, par nombre de sites⁴ :

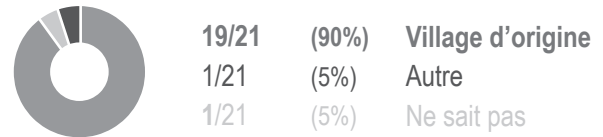
1. Absence de conflits (132)
2. Présence de parents, proches ou connaissances (71)
3. Accès aux ressources naturelles (16)

Intention de retour / déplacement

Dans **14%** des sites, au moins une partie³ de la population réfugiée n'aurait pas l'intention de rester dans leur site actuel dans les trois mois suivant l'évaluation.

Parmi ces sites (**21/147**), il y a **3 sites** dans la commune de Gueskerou où **personne n'aurait l'intention de rester** dans les trois mois suivant l'évaluation (Bosso - Malam Boulori - Malam Djogori)

Parmi les sites où au moins une partie de la population n'aurait pas l'intention de rester (**21/147**), les destinations envisagées d'après les IC sont :



Raisons pour le retour / déplacement

Parmi les sites où au moins une partie³ de la population n'aurait pas l'intention de rester (**21/164**), raisons principales⁴:

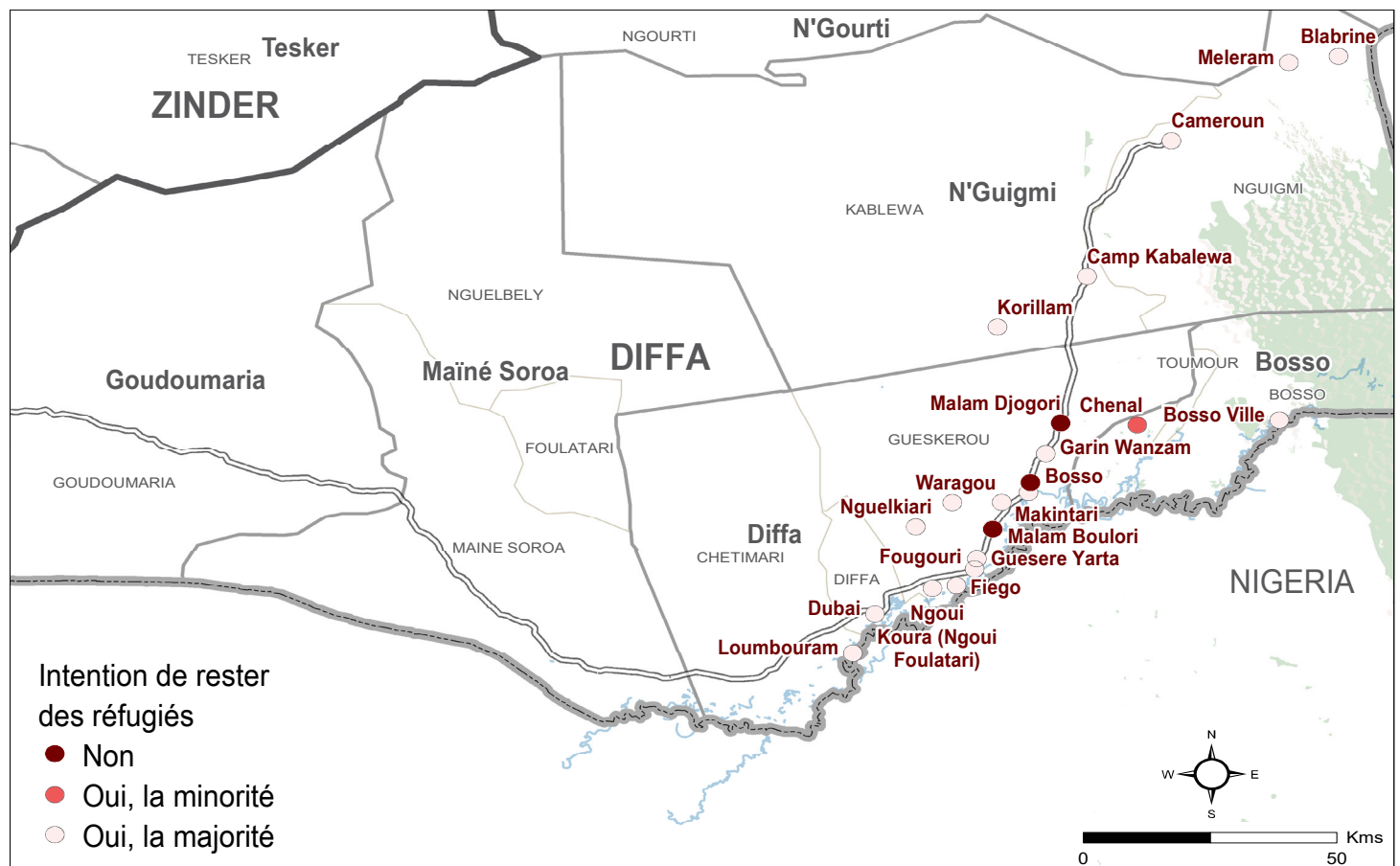
- | | |
|--------------------------------------|------|
| 1. Insécurité | (11) |
| 2. Problème d'accès à la nourriture | (7) |
| 3. Accès limité aux services de base | (3) |

Evolution du nombre de réfugiés

Evolution du nombre de réfugiés dans le site au cours des six mois précédant l'évaluation d'après les IC, par nombre de sites :

Diminué	(35)	24%
Stable	(53)	36%
Augmenté	(59)	40%

Carte : Sites dans lesquels au moins une partie des réfugiés n'aurait pas l'intention de rester au cours des 3 mois suivant l'évaluation



1 Les 8 communes dans lesquelles des groupes de discussion ont été menés sont les suivantes : Diffa, N'Guigmi, Mainé Soroa, Chetimari, Bosso, Gueskerou, Toumour et Kabalewa

2 Les enfants (filles et garçons) ayant participé aux groupes de discussion étaient âgés de 11 à 17 ans

3 Une partie désigne : la majorité, la moitié et la minorité

4 Les IC pouvaient choisir plusieurs options de réponses (question à choix multiple)