

175 987 habitants
- 1 habitant/ km²

1% de la population totale malienne

Contexte de la région

Crée par la loi N°2012-018 du 15 février 2012, la région de Taoudénit est située au nord de celle de Tombouctou.

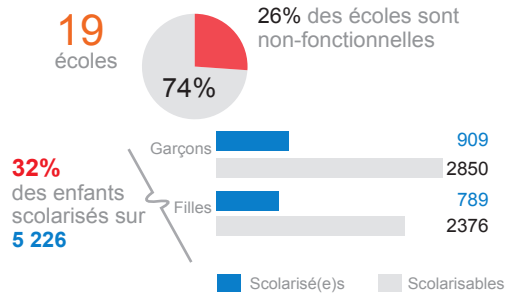
La nouvelle région a pris forme officiellement en février 2016. La mise en place des autorités du collège transitoire date d'avril 2017.

La région compte (06) cercles : Foug Elba, Taoudénit, Boubeha, Arawane, Achourat et Al-Ourche. Les services étatiques sont basés dans la ville de Tombouctou du fait de la situation sécuritaire de la région et aussi à cause du manque d'infrastructures.

* Les limites administratives de la région ne sont pas encore clairement établies. Les frontières et les noms indiqués et les désignations employées sur cette carte n'impliquent pas la reconnaissance ou l'acceptation officielle par l'Organisation des Nations Unies.

APERÇU DE LA SITUATION HUMANITAIRE

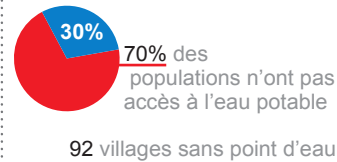
ÉDUCATION



Besoins en construction et réhabilitation d'infrastructures scolaires

- 47 salles de classes
- 15 bureaux de direction
- 18 latrines
- 16 points d'eau

EAU HYGIÈNE ET ASSAINISSEMENT



Besoins : réalisation de 214 points d'eau modernes et la réhabilitation de 59 points d'eau.

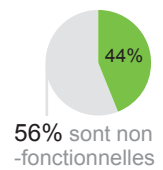
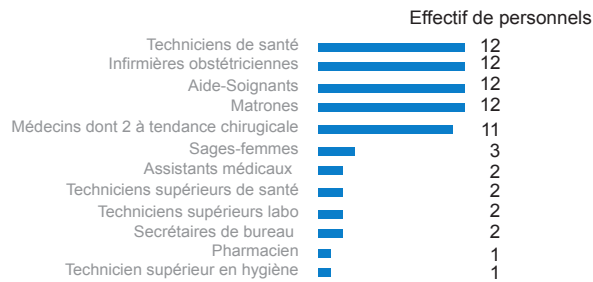
MALNUTRITION

1 990 enfants ont été admis pour cause de malnutrition.



SANTÉ

Besoins 2018 en ressources humaines des structures **41** aires de santé



MESSAGES CLÉS

- 1 Mettre en place des activités de renforcement des capacités de résilience des populations rapatriées et retournées à travers la reconstitution du cheptel et des activités économiques.
- 2 Renforcer la présence des services sociaux de base, de l'administration et des forces de sécurité gage d'un développement durable.

ACCÈS HUMANITAIRE

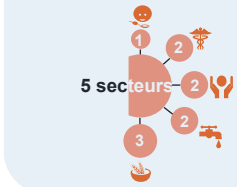
L'accès humanitaire dans cette vaste région frontalière avec deux pays, constitue un challenge très important. La population y est dispersée tandis que le collège transitoire mis en place et l'administration territoriale (gouverneur, préfets, sous-préfets) sont encore basés à Tombouctou. Il y a aussi une insécurité latente due à la présence de groupes armés, extrémistes et des bandits armés.

LES ACTEURS HUMANITAIRES PRÉSENTS

Les principaux acteurs humanitaires de la région sont:



Nombre de partenaires par secteur



LES LOCALITÉS DANS LE BESOIN SELON LES SECTEURS

Secteurs	# Localités	Localités concernées
	8	Araouane, Agouni, Nepkit, Affernane, Hassidina, Boujbeha, Toual, Tin agan hadj
	17	Al Ourche, Ziriba, Nebkt elk, Boujbeha, Limgasim, Ergkhal, Achouratt, Alfacrouna, Almatata Araouane, Mback Sama, Taoudenit, Zouelya, Alhanck, Foum Elba, Lamhaimide, Bougouyaira

PRINCIPAUX DÉFIS

- L'installation des services techniques et administratifs de l'Etat dans la région reste un défi. Leur mise en place permettra une ouverture de l'espace humanitaire et ainsi stimuler plus de présence des acteurs humanitaires et de développement.
- La réouverture des écoles encore fermées pour cause d'insécurité.
- Le retour de l'ensemble des réfugiés et des déplacés dans la région.
- Rendre fonctionnel les 6 cercles et les 30 arrondissements et définir clairement les limites de la région.

MÉCANISME DE COORDINATION

Pour la région de Taoudénit, seulement les réunions de coordination/Information générale avec la participation du Gouvernorat sont fonctionnelles.

Avec la mise en place du collège transitoire, une réunion ad hoc de coordination et de plaidoyer pour l'accès humanitaire se tiendra régulièrement entre les acteurs humanitaires et le collège transitoire.

Les autres instances déjà opérationnelles à Tombouctou continuent de tenir compte de la région de Taoudénit dans les analyses et planifications humanitaires.