



Cette carte présente la cartographie des acteurs humanitaires et de développement ayant une présence opérationnelle en Haïti. La carte de présence opérationnelle répertorie les activités et projets en cours ou planifiés au niveau des différents départements et communes. Les informations ont été collectées par OCHA à travers une enquête publiée en ligne en décembre 2018.

**115** partenaires, incluant:  
**62** avec des activités de développement  
**53** avec des activités humanitaires

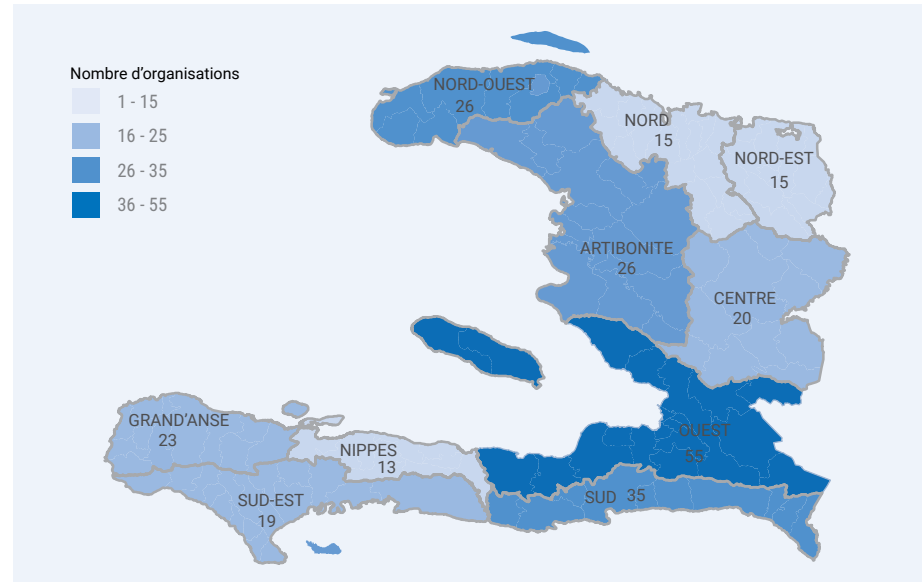
### ORGANISATIONS PAR ACTIVITÉ

Mise en oeuvre de projets **77**  
 Pré-positionnement de stocks **25**

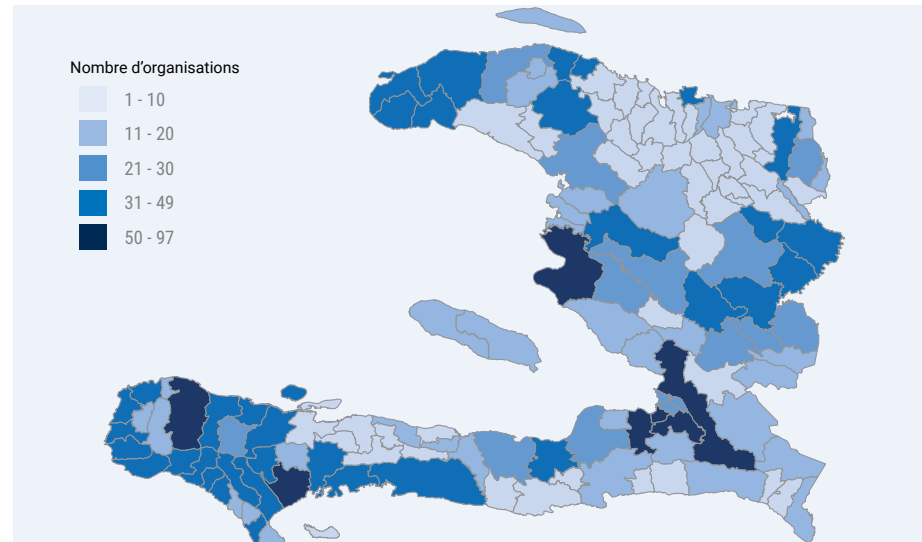
### ORGANISATIONS

AAH, ACF, ACHO, ACTED, ADRA, AFSC, AmCross, ASB, ATD QUART MONDE, BC, CA, CECI, Concern, COOPI, CRf, CRH, CRNL, DDC, DINEPA, DSF, FAO, FICR, FONACHA, FONDEFH, FOSREF, GOAL, HCDH, HFHH, HHI, HI, ICDH, IMA World Health, ITECA, J/P HRO, JHPIEGO, MdM-C, MdME, MI, MSF-B, NCA, OHCHR, HMaSS, OIM, OPS/OMS, PNUD, RCDC, RHI, SCI, SIF, SOLIFAH, SP, TDH-It, TdHS, UEPLM, FNUAP, UNHCR, UNICEF, UNOPS, PAM, WHH, WRUS, WVI, Zanmi Lasante

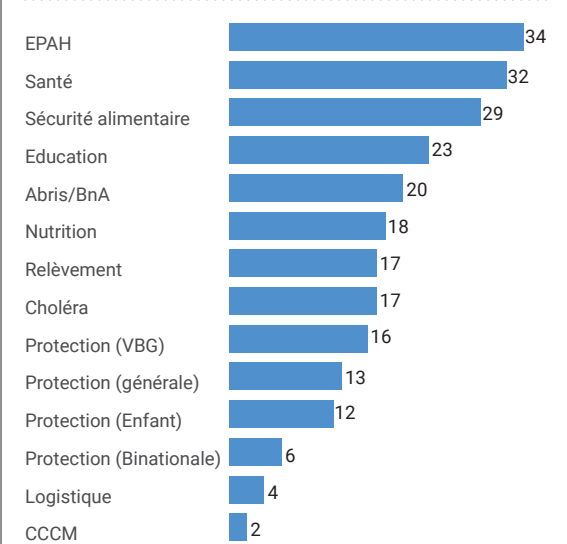
### ORGANISATIONS PAR DÉPARTEMENT



### ORGANISATIONS PAR COMMUNE



### ORGANISATIONS PAR SECTEUR



### ORGANISATIONS PAR TYPE

