

PROVINCE	TERRITOIRE / VILLE	AXE / ZONE	NOM DU SITE DE DÉPLACEMENT	COORDINATION	GESTION	ADMINISTRATION *	POPULATION AU 25/09/2016		AUGMENTATIONS				DIMINUTIONS				POPULATION AU 25/10/2016		ECARTS		VERIFICATION(S)	CAPACITÉ D'ACCUEIL ADDITIONNELLE	OBSERVATIONS						
							Ménages	Individus	NOUVEAUX ARRIVÉS		AUTRES / VÉRIFICATIONS**		DÉPARTS SPONTANÉS***		AUTRES / VÉRIFICATIONS**		DÉPARTS DÉCLARÉS****		Ménages	Individus				Ménages	Individus				
									Ménages	Individus	Ménages	Individus	Ménages	Individus	Ménages	Individus	Ménages	Individus											
NORD KIVU	GOMA	GOMA	BULENGO	OIM	PUI	CNR	745	1,887			1	3	88	138					658	1,621	-87	-266	En continu.	OUI	Listes & profil de site disponibles sur demande.				
			MUGUNGA 3	HCR	CNR	CNR	1,246	3,855			16	46								1,262	3,901	16	46	En continu.	NON	Listes & profil de site disponibles sur demande.			
			<b>Total Goma</b>					<b>1,991</b>	<b>5,742</b>	<b>0</b>	<b>0</b>	<b>17</b>	<b>49</b>	<b>88</b>	<b>138</b>	<b>0</b>	<b>131</b>	<b>0</b>	<b>0</b>	<b>1,920</b>	<b>5,522</b>	<b>-71</b>	<b>-220</b>						
	Masisi Centre			BONDE	OIM	AIDES	CNR	281	992											281	992	0	0	En continu.	A confirmer	Listes & profil de site disponibles sur demande.			
				BURORA	OIM	AIDES	CNR	188	625	21	66			1							209	692	21	67	En continu.	A confirmer	Listes & profil de site disponibles sur demande.		
				BUSHANI	OIM	AIDES	CNR	400	1,059					15								400	1,074	0	15	En continu.	A confirmer	Listes & profil de site disponibles sur demande.	
				KATALE	OIM	CAAP	CNR	865	2,855	6	24			36								871	2,915	6	60	En continu.	A confirmer	Listes & profil de site disponibles sur demande.	
				NYABIONGO / BIRERE	OIM	AIDES	CNR	357	1,168					1								357	1,169	0	1	En continu.	A confirmer	Listes & profil de site disponibles sur demande.	
				LUSHEBERE	HCR	CNR	CNR	901	3,931					5									901	3,936	0	5	En continu.	OUI (100 parcelles vides, pas de possibilité d'extension).	Listes & profil de site disponibles sur demande.
				KALINGA	HCR	CNR	CNR	859	3,684					6				2	5				857	3,685	-2	1	En continu.	OUI (151 parcelles vides, pas de possibilité d'extension).	Les sites de Kalinga et Bihito ont été fusionnés lors opérations de regroupement et fermeture des sites de OCTOBRE 2016. Des données consolidées seront partagées à partir de la fin de ce mois d'Octobre.
				BIHITO	HCR	CNR	CNR	1,035	4,576									15	46				1,020	4,530	-15	-46	En continu.	OUI (185 parcelles vides, pas de possibilité d'extension).	Les sites de Kalinga et Bihito ont été fusionnés lors opérations de regroupement et fermeture des sites de OCTOBRE 2016. Des données consolidées seront partagées à partir de la fin de ce mois d'Octobre.
				BUKOMBO	HCR	CNR	CNR	613	2,379							5							613	2,384	0	5	En continu.	OUI (83 parcelles vides, pas de possibilité d'extension).	Listes & profil de site disponibles sur demande.
	Rubaya			KIBABI-BUPORO	OIM	CAAP	CNR	601	2,744											601	2,744	0	0	En continu.	OUI (46 parcelles vides, pas de possibilité d'extension).	Listes & profil de site disponibles sur demande.			
				KIBABI-POLICE	OIM	CAAP	CNR	398	1,684												398	1,684	0	0	En continu.	OUI (69 parcelles vides, pas de possibilité d'extension).	Listes & profil de site disponibles sur demande.		
				KATOYI	OIM	CAAP	CNR	567	1,212													567	1,212	0	0	En continu.	OUI (200 parcelles vides, avec possibilité d'extension).	Listes & profil de site disponibles sur demande.	
				KASENYI	OIM	CAAP	CNR	969	2,541													969	2,541	0	0	En continu.	OUI (531 parcelles vides, pas de possibilité d'extension).	Listes & profil de site disponibles sur demande.	
	Kilolwe-Kitchanga-Mweso-Kalembe			BIBWE	OIM			0	0											0	0					Le site se serait vidé des PDI à la suite des combats dans la zone.			
				BWERU	OIM			0	0												0	0					Le site se serait vidé des PDI à la suite des combats dans la zone.		
				KITSO	OIM			0	0												0	0					Le site se serait vidé des PDI à la suite des combats dans la zone.		
				KALENGERA	HCR	CNR	CNR	668	2,814						166	579						502	2,235	-166	-579	En continu.	OUI (137 parcelles vides, possibilité d'extension).	Listes & profil de site disponibles sur demande.	
				MUHETO	OIM	PUI	CNR	1,157	3,463	2	11				2	7						1,157	3,467	0	4	En continu.	A confirmer	Listes & profil de site disponibles sur demande.	
				MUHANGA	HCR	CNR	CNR	731	3,193													731	3,193	0	0	En continu.	OUI (68 parcelles vides, possibilité d'extension).	Listes & profil de site disponibles sur demande.	
				MUNGOTE	HCR	CNR	CNR	3,259	15,299	95	535											3,354	15,834	95	535	En continu.	OUI (662 parcelles vides, possibilité d'extension).	Listes & profil de site disponibles sur demande.	
MPATI	HCR				0	0												0	0					Le site se serait vidé des PDI à la suite des combats dans la zone.					



PROVINCE	TERRITOIRE / VILLE	AXE / ZONE	NOM DU SITE DE DÉPLACEMENT	COORDINATION	GESTION	ADMINISTRATION *	POPULATION AU 25/09/2016		AUGMENTATIONS				DIMINUTIONS				POPULATION AU 25/10/2016		ECARTS		VERIFICATION N(S)	CAPACITE D'ACCUEIL ADDITIONNELLE	OBSERVATIONS				
							Ménages	Individus	NOUVEAUX ARRIVÉS		AUTRES / VÉRIFICATIONS**		DÉPARTS SPONTANÉS***		AUTRES / VÉRIFICATIONS**		DÉPARTS DÉCLARÉS****		Ménages	Individus				Ménages	Individus		
									Ménages	Individus	Ménages	Individus	Ménages	Individus	Ménages	Individus	Ménages	Individus									
NORD KIVU	MASISI	Kilolwe-Kitchanga-Mweso-Kalembe	MWESO	HCR	CNR	CNR	1,093	4,985										1,093	4,994	0	9	En continu.	OUI (97 parcelles vides, possibilité d'extension)	Listes & profil de site disponibles sur demande.			
			NYANGE	HCR			0	0											0	0					Le site se serait vidé des PDI à la suite des combats dans la zone.		
			KIVUYE	HCR			0	0											0	0					Le site se serait vidé des PDI à la suite des combats dans la zone.		
			KASHUGA	HCR	CNR	CNR	1,095	4,896			1,118	5,318	324	1,352					1,889	8,862	794	3,966			Les sites de Kashuga et Kashuga2 ont été fusionnés lors opérations de regroupement et fermeture de sites de OCTOBRE 2016. Des données consolidées seront partagées à partir de la fin de ce mois d'Octobre.		
			KALEMBE REMBLAIS	HCR	CNR	CNR	355	1,374							3				355	1,377	0	3	En continu.	OUI (112 parcelles vides, pas de possibilité d'extension).	Listes & profil de site disponibles sur demande.		
			Pinga	MALEMO	OIM	PUI	CNR	469	1,572										469	1,572	0	0					
			<b>Total Masisi</b>						<b>16,861</b>	<b>67,046</b>	<b>124</b>	<b>636</b>	<b>1,118</b>	<b>5,399</b>	<b>492</b>	<b>1,938</b>	<b>17</b>	<b>51</b>	<b>0</b>	<b>0</b>	<b>17,594</b>	<b>71,092</b>	<b>733</b>	<b>4,046</b>			
	RUTSHURU	Kitchanga-Katsiru-Nyanzale-Bambu	Kilolwe-Kitchanga-Mweso-Kalembe	IBUGA	HCR	CNR	CNR	2,552	11,806									2,552	11,819	0	13	En continu.		Listes & profil de site disponibles sur demande.			
				KIZIMBA	OIM	PUI	CNR	1,309	3,953	1	4	3	5	13	18				1,300	3,944	-9	-9	En continu.	A confirmer	Listes & profil de site disponibles sur demande.		
				RUSHASHI	OIM	AIDES	N/A	586	2,166				2	4	25	79				563	2,091	-23	-75	En continu.	A confirmer	Listes & profil de site disponibles sur demande.	
				JTN*****	OIM	PUI	N/A	1,573	6,966	26	84									1,599	7,050					Site nouvellement intégré dans le secteur CCOM sous la coordination de l'OIM. L'enregistrement de niveau 1 a été fait dans le site au cours de mois de OCTOBRE 2016.	
				KATSIRU	OIM	PUI	CNR	1,299	4,287											1,299	4,287	0	0	En continu.	A confirmer	Listes & profil de site disponibles sur demande.	
				LUVE	OIM	AIDES	CNR	237	672							2				237	674	0	2	En continu.	A confirmer	Listes & profil de site disponibles sur demande.	
				NGOROBA	OIM			0	0											0	0	0	0			Le site se serait vidé des PDI à la suite des combats dans la zone.	
				MUSHABABWE	OIM	AIDES	N/A	99	375											99	375	0	0	En continu.	A confirmer	Listes & profil de site disponibles sur demande.	
				KABIZO	OIM	AIDES	N/A	2,341	12,600								79	3,602		2,262	8,998	-79	-3,602			Cette importante diminution résulte des résultats obtenus à l'issue du processus d'enregistrement biométrique.	Listes & profil de site disponibles sur demande.
				KANABA	OIM	AIDES	N/A	2,144	11,714						133	744				2,011	10,970	-133	-744			Listes & profil de site disponibles sur demande.	
				KAHE	HCR	CNR	CNR	1,837	7,329											1,837	7,329	0	0			OUI (937 parcelles vides, possibilité d'extension).	Listes & profil de site disponibles sur demande.
				KASOKO	HCR	CNR	CNR	753	3,797							12				753	3,809	0	12	En continu.		Listes & profil de site disponibles sur demande.	
				KIHONDO	HCR	CNR	CNR	1,758	7,917											1,758	7,917	0	0	En continu.		Listes & profil de site disponibles sur demande.	
				NYANZALE-MARCHÉ	HCR	CNR	CNR	1,303	5,441								3			1,303	5,444	0	3	En continu.	OUI (131 parcelles vides, pas de possibilité d'extension).	Listes & profil de site disponibles sur demande.	
				KIKUKU	HCR	CNR	CNR	1,697	8,604											1,697	8,604	0	0	En continu.		Listes & profil de site disponibles sur demande.	
				KYAHALA	HCR	CNR	CNR	952	4,074											952	4,074	0	0	En continu.	OUI (115 parcelles vides, possibilité d'extension).	Listes & profil de site disponibles sur demande.	
				LUSOHA	HCR	CNR	CNR	335	1,523											335	1,523	0	0	En continu.		Listes & profil de site disponibles sur demande.	
				KASHALIRA	HCR	CNR	CNR	257	896											257	896	0	0	En continu.		Listes & profil de site disponibles sur demande.	
				BAMBU	HCR	CNR	CNR	598	2,508											598	2,508	0	0	En continu.		Listes & profil de site disponibles sur demande.	
				<b>Total Rutshuru</b>						<b>21,630</b>	<b>96,628</b>	<b>27</b>	<b>88</b>	<b>5</b>	<b>39</b>	<b>171</b>	<b>841</b>	<b>79</b>	<b>3,602</b>	<b>0</b>	<b>0</b>	<b>21,412</b>	<b>92,312</b>	<b>-218</b>	<b>-4,316</b>		
WALIKALE	Pinga		KASHESHA	OIM			0	0									0	0					Le site se serait vidé des PDI à la suite des combats dans la zone.				
			KALEMBE KALONGÉ	HCR	CNR	CNR	710	2,845						30	99			680	2,746	-30	-99	En continu.	OUI (69 parcelles vides, possibilité d'extension).	Listes & profil de site disponibles sur demande.			
			<b>Total Walikale</b>				<b>710</b>	<b>2,845</b>	<b>0</b>	<b>0</b>	<b>0</b>	<b>0</b>	<b>30</b>	<b>99</b>	<b>0</b>	<b>0</b>	<b>0</b>	<b>0</b>	<b>680</b>	<b>2,746</b>	<b>-30</b>	<b>-99</b>					
<b>TOTAL NORD-KIVU</b>							<b>41,192</b>	<b>172,261</b>	<b>151</b>	<b>724</b>	<b>1,140</b>	<b>5,487</b>	<b>781</b>	<b>3,016</b>	<b>96</b>	<b>3,784</b>	<b>0</b>	<b>0</b>	<b>41,606</b>	<b>171,672</b>	<b>414</b>	<b>-589</b>					

\* La présence de l'Administrateur (CNR) est signalée dans 31 sites de déplacement actifs sur les 42 sites du tableau ci-haut (les sites de BIBWE, BWERU KITSO, KASHESHA, NGOROBA, KIVUYE, NYANGE et MPATI ne font pas partie de ces chiffres, ils sont en observation, de même, les sites fermés KILIMANI, BWEREMANA, MUGUNGA1 et KIBABI/KISHUSHA ne sont pas considérés dans ces chiffres).

\*\*AUTRES / VERIFICATIONS : Augmentations ou diminutions relatives à des vérifications sur terrain, corrections dans les bases de données, traitements de cas litigieux/plaintes, décès et naissances.

\*\*\* DÉPARTS SPONTANÉS: Il s'agit de ménages qui ont quitté le site sans avertir le gestionnaire et/ou l'administrateur. Les départs spontanés sont remontés à la coordination soit à travers les gestionnaires (CNR, PUI, CAAP, AIDES) en proche collaboration avec les comités de déplacés et l'Administration (CNR), soit détectés lors des opérations vérification.

\*\*\*\*DÉPARTS DÉCLARÉS : Il s'agit des ménages qui expriment à travers la CNR, leur intention de rentrer, et auxquels une attestation de retour volontaire (ADRV) est délivrée, selon leur demande.

\*\*\*\*\*NOUVEAUX SITES : Il s'agit du site JTN qui a été intégré dans le CCCM au cours du mois de Juillet 2016.

## VARIATION DU NOMBRE DE SITES DE DÉPLACEMENT ENTRE AOÛT ET OCTOBRE 2016

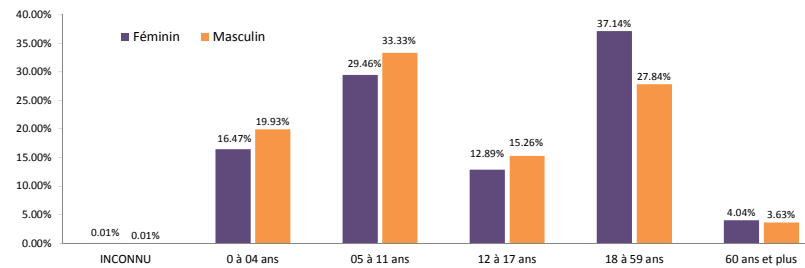
MOIS	COORDINATION						TOTAL (sites de déplacement coordonnés)			
	OIM			HCR			Nb sites	Ménages	Individus	Taille moyenne
	Nb sites	Ménages	Individus	Nb sites	Ménages	Individus				
Aug-16	28	19,585	75,454	27	28,199	123,502	55	47,784	198,956	4.16
Sep-16	25	16,585	64,535	26	25,725	113,044	51	42,310	177,579	4.20
Oct-16	*****25	16,307	60,072	*****25	25,299	111,600	*****50	41,606	171,672	4.13

\*\*\*\*\* Bien qu'ils fassent partie du nombre total des sites du secteur, pour les raisons évoquées dans le tableau plus haut, les effectifs des sites de déplacement suivants ne sont pas pris en compte dans les chiffres de ce mois : BIBWE, BWERU KITSO, KASHESHA, NGOROBA, KIVUYE, NYANGE et MPATI.

## TRANCHES D'ÂGES - TOUS SITES DE DÉPLACEMENT

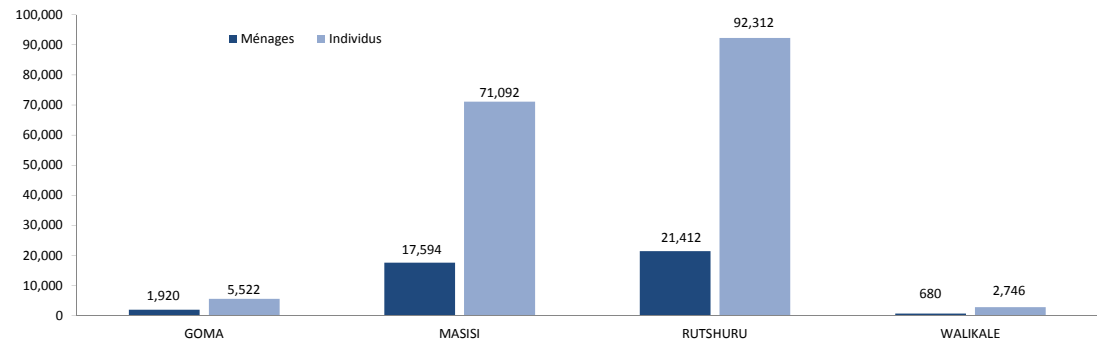
-> Ce tableau n'intègre pas les données du site JTN.

Tranche d'âge	Féminin		Masculin		Total	
	Nombre	%	Nombre	%	Nombre	%
INCONNU	5	0.01%	6	0.01%	11	0.01%
0 à 04 ans	15,267	16.47%	14,390	19.93%	29,657	17.99%
05 à 11 ans	27,302	29.46%	24,065	33.33%	51,367	31.15%
12 à 17 ans	11,942	12.89%	11,021	15.26%	22,963	13.93%
18 à 59 ans	34,424	37.14%	20,098	27.84%	54,522	33.07%
60 ans et plus	3,740	4.04%	2,624	3.63%	6,364	3.86%
<b>TOTAL</b>	<b>92,680</b>	<b>100.00%</b>	<b>72,204</b>	<b>100.00%</b>	<b>164,884</b>	<b>100.00%</b>



## RÉPARTITION DE LA POPULATION DANS LES SITES DE DÉPLACEMENT PAR TERRITOIRE/VILLE

Territoire/Ville	Ménages	Individus
GOMA	1,920	5,522
MASISI	17,594	71,092
RUTSHURU	21,412	92,312
WALIKALE	680	2,746
<b>TOTAL</b>	<b>41,606</b>	<b>171,672</b>

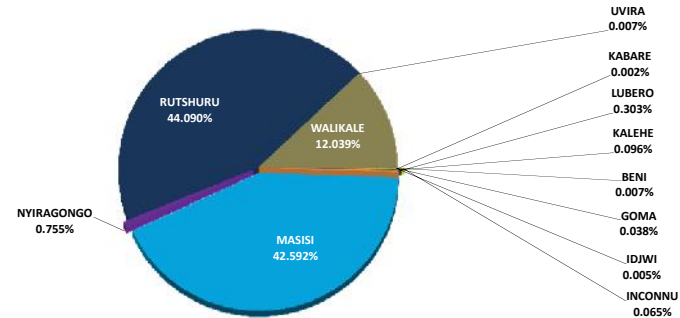




### RÉPARTITION DE LA POPULATION DÉPLACÉE DANS LES SITES DE DÉPLACEMENT DU NORD-KIVU PAR TERRITOIRE DE PROVENANCE

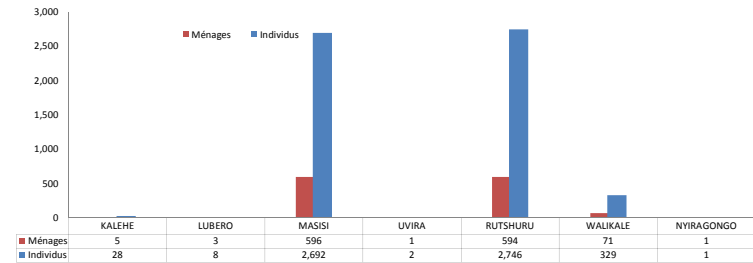
Territoire/Ville	Ménages	Individus
BENI	3	7
GOMA	16	50
IDJWI	2	10
INCONNU	27	98
KABARE	1	5
KALEHE	40	169
LUBERO	126	528
MASISI	17,721	69,649
NYIRAGONGO	314	913
RUTSHURU	18,344	77,299
UVIRA	3	15
WALIKALE	5,009	23,191
<b>TOTAL</b>	<b>41,606</b>	<b>171,934</b>

- BENI
- GOMA
- IDJWI
- INCONNU
- KABARE
- KALEHE
- LUBERO
- MASISI
- NYIRAGONGO
- RUTSHURU
- UVIRA
- WALIKALE



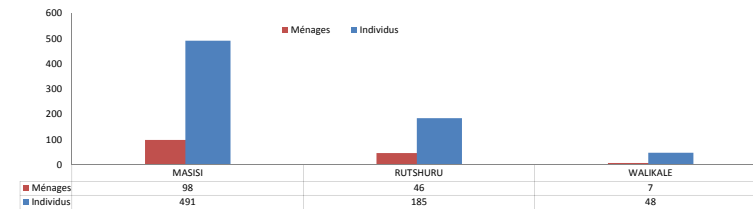
### RÉPARTITION DES NOUVEAUX DÉPLACÉS DES TROIS DERNIERS MOIS - AOÛT À OCTOBRE 2016 - PAR TERRITOIRE DE PROVENANCE

Territoire/Ville	AOÛT		SEPTEMBRE		OCTOBRE		TOTAL	
	Ménages	Individus	Ménages	Individus	Ménages	Individus	Ménages	Individus
KALEHE	5	28					5	28
LUBERO	3	8					3	8
MASISI	495	2188	3	13	98	491	596	2,692
UVIRA	1	2					1	2
RUTSHURU	431	2069	117	492	46	185	594	2,746
WALIKALE	59	263	5	18	7	48	71	329
NYIRAGONGO	1	1					1	1
<b>TOTAL</b>	<b>995</b>	<b>4,559</b>	<b>125</b>	<b>523</b>	<b>151</b>	<b>724</b>	<b>1,271</b>	<b>5,806</b>



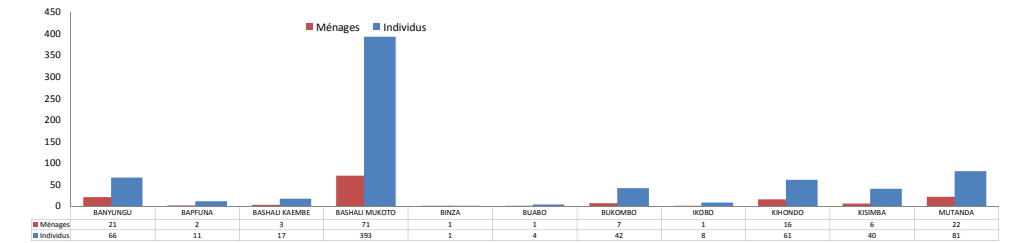
### RÉPARTITION DES NOUVEAUX DÉPLACÉS DU MOIS D'OCTOBRE 2016 PAR TERRITOIRE DE PROVENANCE

Territoire	Ménages	Individus
MASISI	98	491
RUTSHURU	46	185
WALIKALE	7	48
<b>TOTAL</b>	<b>151</b>	<b>724</b>

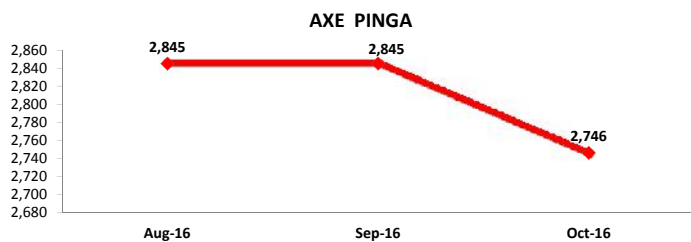
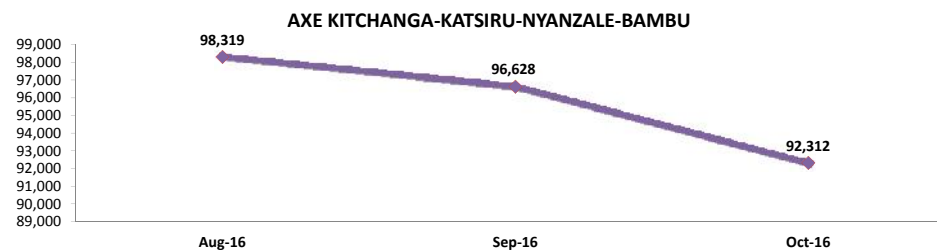
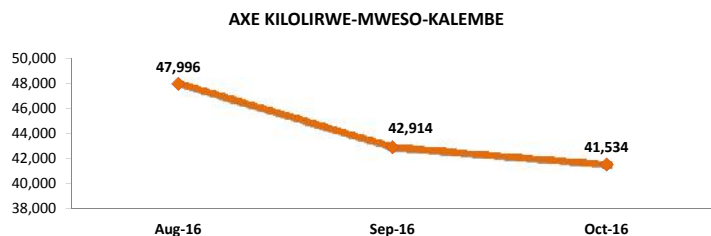
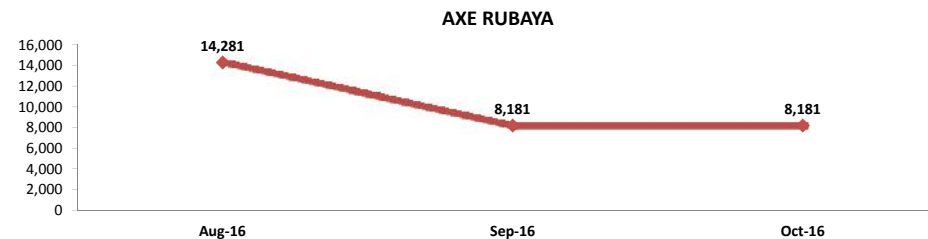
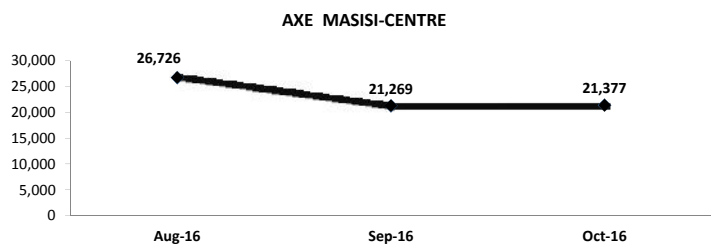
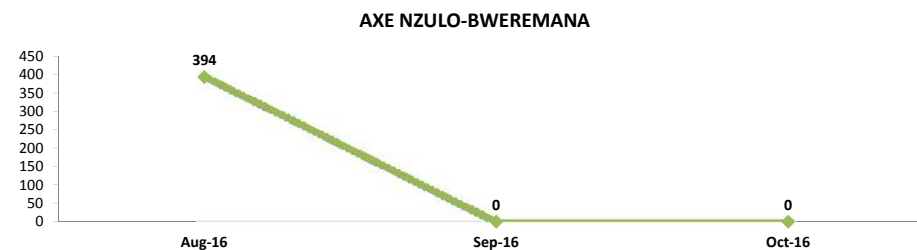


### RÉPARTITION DES NOUVEAUX DÉPLACÉS DU MOIS D'OCTOBRE 2016 PAR GROUPEMENT DE PROVENANCE

Groupe	Ménages	Individus
BANYUNGU	21	66
BAPFUNA	2	11
BASHALI KAEMBE	3	17
BASHALI MUKOTO	71	393
BINZA	1	1
BUABO	1	4
BUKOMBO	7	42
IKOBO	1	8
KIHONDO	16	61
KISIMBA	6	40
MUTANDA	22	81
<b>TOTAL</b>	<b>151</b>	<b>724</b>



# ÉVOLUTION DU NOMBRE DE PERSONNES DÉPLACÉES DANS LES SITES DE DÉPLACEMENT DU NORD-KIVU DE AOÛT À OCTOBRE 2016



**Les activités de Camp Coordination and Camp Management (CCCM) de l'OIM et de l'UNHCR sont soutenues par les financements de:**

