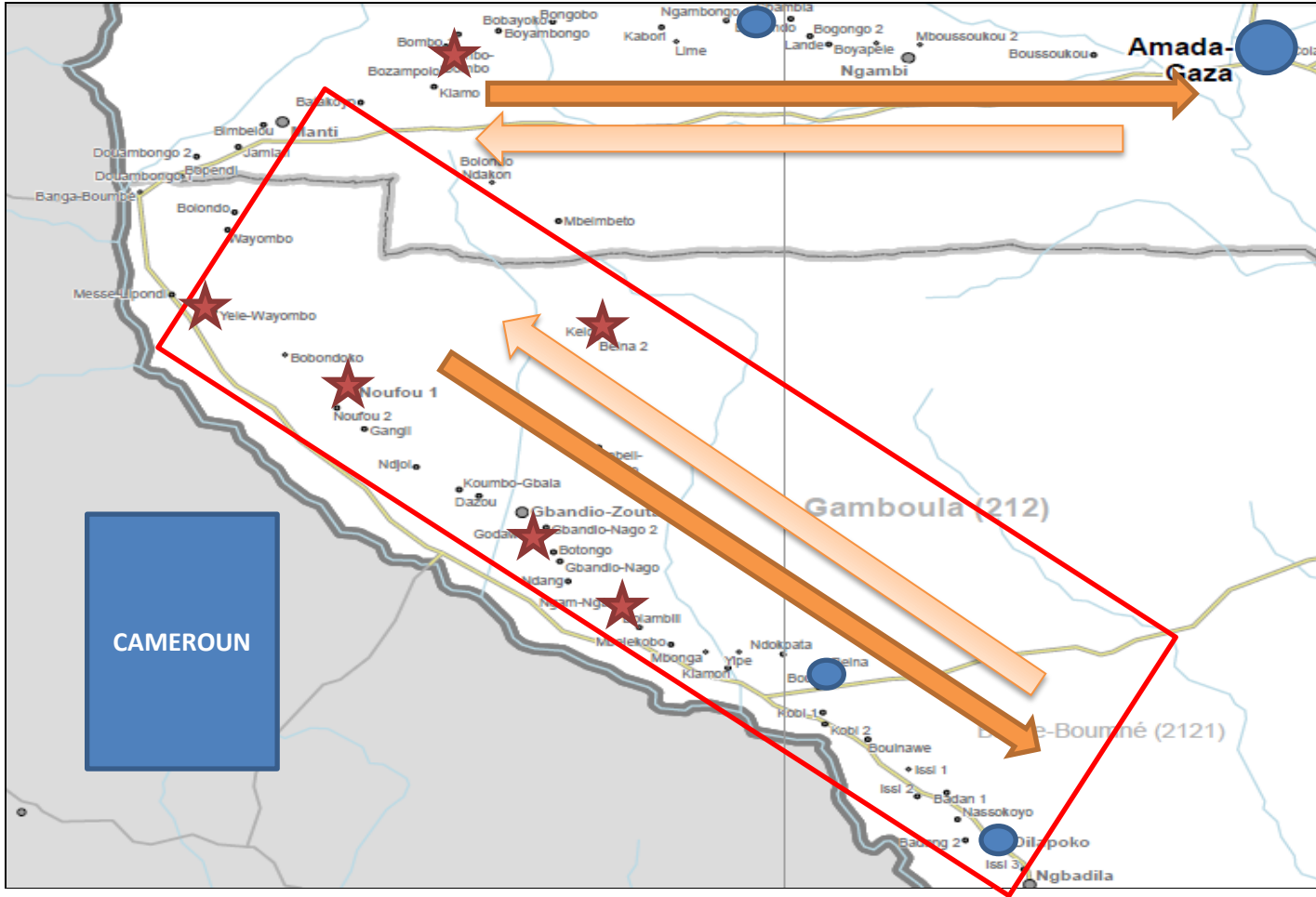








**Date :** L'évaluation s'est déroulée entre le 26/07/2016 et le 31/07/2016

**Zone d'évaluation :** Noufou, Beina 2, Godawa et Ngam Ngam (Préfecture de la Mambéré-Kadéï, Sous-Préfecture de Gamboula)



<b>Légende</b>	
	Localités d'accueil (hors carte : Nao, Nassolé, Gamboula)
	Pays d'accueil (Cameroun : camps Mbile et Lolo)
	Chocs (incendies, pillages) ayant eu lieu dans la zone en 2014/2015 (de nombreux autres villages attaqués existent sur l'axe, mais ne sont pas représentés sur la carte)
	Déplacements des populations chrétiennes moitié 2014/ moitié 2015
	Déplacements des populations musulmanes début 2014
	Zone évaluée par le RRM, notamment les localités de Noufou, Beina 2, Godawa et Ngam Ngam (villages ayant subi des chocs en 2014/2015)

Les localités de Ngam Ngam, Godawa, Beina 2 et Noufou sont respectivement situées à 60 km, 67 km, et 82 km pour les deux dernières localités (Noufou sur l'axe Godawa - Banga et Beina 2 sur l'axe Godawa - Kiamo 1) de Gamboula vers le nord de la Préfecture, sur l'axe longeant la frontière camerounaise. Cette zone a été le théâtre de nombreux conflits et d'exactions contre la population, et était encore qualifiée de "zone grise" il y a quelques mois. La récente accalmie dans le pays et le désenclavement progressif de la zone a permis à l'équipe PU-AMI d'y réaliser une mission exploratoire après plusieurs années d'absence humanitaire dans les localités visitées.

Depuis 2014, les incursions de groupes armés en provenance du Cameroun sont fréquentes. De mars à avril 2014, les localités de l'axe ont subi une 1ère vague d'attaques de la part de groupes assimilés à des "éléments peulhs venus du Tchad", ou "Anagambas", par la population, qui commettent des exactions dans leur mouvement de fuite, suite à l'expulsion de la GSA du pouvoir central. Ces premiers incidents ont provoqué la fuite massive des populations vers la brousse environnante, les chantiers diamantifères, ou vers le Cameroun pendant 02 à 03 semaines environ.

De mars à avril 2015, une seconde attaque a été organisée par des éléments GMO assimilés à des éléments de l'ex-GSA par la population. Les combats se sont soldés par des tueries, des incendies de maisons et de pillages. Le bilan rapporté est de 14 personnes tuées ainsi que 615 maisons incendiées dans les quatre localités visitées. Plus de 680 ménages ont fui en brousse, mais aussi vers le Cameroun et les localités de Dilapoko et Gamboula.

De nouveaux combats entre ex-GSA et GAU sont signalés sur l'axe entre fin avril et mai 2015, durant lesquels les localités de Noufou et Beina 2 ont été incendiées dans leur totalité. Suite à cela, la quasi-totalité de la population a pris la fuite vers les lieux d'asile habituels de la zone. Ces deux villages sont restés déserts pendant près d'un an (mis à part la présence de quelques hommes restés pour défendre leur village des groupes armés).

Ces derniers mois, nous notons 02 vagues de retours dans la zone :

- Décembre 2015 : 124 ménages sont revenus sur l'axe (notamment sur Godawa et Noufou) pour le début du processus électoral (recensement électoral) ;
- Avril/juin 2016 : près de 345 ménages sont revenus dans les quatre localités visitées : 500 personnes à Ngam Ngam, 391 personnes à Godawa, 115 personnes à Beina 2 et, enfin, 718 personnes à Noufou.

Enfin, on note encore près de 55 personnes toujours déplacées (long terme) dans la localité de Ngam Ngam.

La récente accalmie dans la zone a permis de déclencher cette MSA dans une zone qui a subi de nombreux combats/exactions depuis maintenant 2 ans. Dans la présente évaluation, les données sont généralisées sur les 4 localités, qui ont connu des contextes similaires durant les événements.

Accès / Sécurité : Les localités visitées sont accessibles pour tous types de véhicules (via Kiamo 1/Bombo), excepté pour les camions de 10 roues. Les camions de 6 roues peuvent néanmoins circuler si une réhabilitation des ponts et de certains tronçons de route est réalisée au préalable. En termes sécuritaires, Noufou constitue dorénavant la limite sur l'axe frontalier. PU-AMI encourage la réalisation d'une évaluation de la sécurité afin de rendre possible des évaluations sur le reste des axes (Noufou – Banga Boumbe, ainsi que Banga Boumbe –Kiamo 1).

## **Recommandations principales :**

### **NFI :**

#### **Recommandations RRM :**

- NFI : Distribution de kits complets NFI à la totalité des ménages retournés récents des 4 localités (Noufou, Beina 2, Godawa, Ngam Ngam) en fonction de critères de vulnérabilité.

#### **Recommandations hors RRM :**

- Abris : Appui à la reconstruction des maisons endommagées des localités de Noufou, Godawa et Beina 2.

### **WASH :**

#### **Recommandations RRM :**

- Apport d'eau durable à travers l'aménagement et réhabilitation des points d'eau aménageables de l'axe (03 sources et 04 forages) ;
- Sensibilisation et promotion de l'hygiène à travers la redynamisation de comités de maintenance, les CoGePE (Comite de Gestion de Point d'Eau), les relais communautaires formés et sensibilisés aux bonnes pratiques d'hygiène, à la maintenance correcte et régulière des ouvrages et à l'assainissement global du milieu ;

#### **Recommandations hors du RRM :**

- Assainissement à travers mise en place d'un programme d'assainissement global (construction de latrines, douches, gestion des déchets, etc.).

### **Sécurité Alimentaire :**

- Appui à la production maraîchère : Formation et distribution d'intrants et outils agricoles ;
- Mise en place des AGR (Activités Génératrices de revenus)

### **Population/Protection :**

- Sensibilisation auprès des ménages sur les effets du mariage précoce et/ou forcé, et sur l'importance de l'éducation des filles ;  
Plaidoyer pour pérenniser la cohésion sociale dans la zone, notamment en vue du retour des déplacés/réfugiés, notamment des communautés musulmanes.

### **Education :**

- Réhabilitation des bâtiments scolaires existants ;
- Réaliser un plaidoyer auprès du Ministère de l'Education pour le recrutement et la formation d'enseignants titulaires et maîtres d'enseignement ;
- Distribution de kits scolaires pour les enfants et dotation en équipements, matériels didactiques et mobiliers pour l'école.

### **Santé :**

- Plaidoyer auprès du ministère de la santé pour la création de formations sanitaires dans les localités visitées ;
- Renforcer la capacité du personnel et augmenter l'effectif du personnel soignant ;
- Construction d'une maternité sur l'axe ;
- Dotation en intrants médico-nutritionnel et matériels médicaux aux centres de santé créés ;
- Equipement des centres de santé en kits d'accouchement ;
- Plaidoyer pour un accès gratuit aux soins dans la zone.

### **Logistique :**

- Réhabilitation de l'axe Gamboula – Noufou et Gamboula – Beina 2, notamment des ponts présents sur l'axe. Cf. Rapports logistiques de l'axe frontalier.

**Méthodologie** : L'évaluation RRM s'est basée sur la méthodologie standard d'évaluation RRM en RCA. Elle s'est donc organisée autour de la collecte de données quantitatives et qualitatives, à travers des groupes de discussions, des entretiens avec de personnes ressources : sous-préfet, gendarmerie, chefs de



Note : Certains indicateurs n'ont pas de cote d'alerte, la couleur utilisée est alors le blanc affecte

NFI et Abris				
Thème	Indicateurs		Résultats	Commentaires et recommandations
NFI	Score NFI		4.6	<p><b>Commentaires :</b></p> <p><i>NFI</i> Le score total en NFI est de 4,6, largement supérieur au seuil d'urgence de 3,5. Au regard des analyses effectuées, on notera que les besoins les plus importants sont les habits d'enfants (5,0), les seaux et moustiquaires (4,8), les bidons (4,6) ainsi que les couvertures (4,4).</p> <p><i>Abris</i> Les ménages enquêtés habitent à 78% dans leur propre maison, malgré l'état avancé de dégradation de celles-ci (60.5% fortement endommagées et 4% entièrement détruites). Le reste des ménages retournés préfèrent d'autres types de logement tels que le refuge chez des familles (11%), la construction d'un abris d'urgence (8%) ou encore l'utilisation de maisons prêtées par la communauté (3%).</p> <p><b>Recommandations RRM :</b></p> <ul style="list-style-type: none"> <li>- NFI : Distribution de kits complets NFI à la totalité des ménages retournés récents des 4 localités (Noufou, Beina 2, Godawa, Ngam Ngam) en fonction de critères de vulnérabilité.</li> </ul> <p><b>Recommandations hors RRM :</b></p> <ul style="list-style-type: none"> <li>- Abris : Appui à la reconstruction des maisons endommagées des localités de Noufou, Godawa et Beina 2</li> </ul>
Abris	Répartition de ménages par nombre de mètre carré par personne habitant un même abri		3	
	Dans quel environnement habite le ménage ?	Village	99%	
	Répartition de ménages par statut d'occupation des abris dans le village	Propre maison	78%	
		Famille d'accueil	11%	
		Abris d'urgence	8%	
	Maisons prêtées	3%		
	Proportion des maisons endommagées/détruites dans le village		64.5%	
Eau, Hygiène et Assainissement				
Thème	Indicateurs		Résultats	Commentaires et recommandations
Prévalence à la diarrhée	Taux de diarrhée chez les enfants de moins de 5 ans au cours des 2 dernières semaines		61%	<p><b>Commentaires :</b></p> <p>Le taux de diarrhées chez les enfants de moins de 5 ans est de 61%, soit largement supérieur au taux d'urgence de 45 %. Etant donné l'offre en eau potable très limitée et la situation préoccupante en termes d'assainissement (ordures, défécation à l'air libre et</p>
Hygiène et assainissement	Proportion de ménages ayant accès à des latrines hygiéniques		0%	

	Proportion de ménages ayant accès à des latrines (hygiéniques et non hygiéniques)	4%	<p>pratiques hygiéniques très limitées) dans la zone, la saison des pluies de plus en plus forte risque d'aggraver rapidement ce taux de diarrhées déjà inquiétant.</p> <p><i>Assainissement (accès aux latrines)</i> Aucun des ménages interrogés ne dispose de latrines hygiéniques, contre 4% de latrines non hygiéniques et hygiéniques. La défécation à l'air libre sans zone précise est pratiquée par la grande majorité des ménages dans la zone.</p>
	Pourcentage des ménages qui citent au moins 3 moments clés pour le lavage des mains	4%	<p><i>Lavage de mains</i> Seuls 4% des ménages interrogés sont capables de citer au moins 3 des moments clés pour le lavage des mains et 5% disent se les laver avec du savon.</p>
	Pourcentage des ménages déclarant se laver les mains avec du savon ou de la cendre	5%	<p><i>Accès à l'eau</i> Seuls 9% des ménages enquêtés utilisent une source d'eau améliorée, 91% consommant l'eau de sources non aménagées. Les contenants d'eau non appropriés créent un risque supplémentaire de contamination durant le transport et le stockage.</p>
Eau	Pourcentage de ménages utilisant une source d'eau à boire améliorée	9%	<p>Dans les localités évaluées, on note :</p> <ul style="list-style-type: none"> <li>- <u>Ngam Ngam</u> : <b>01 forage non fonctionnel</b> (pompe HPV 60 à pied) <b>et 04 sources, dont 01 aménagée mais en mauvais état</b></li> <li>- <u>Godawa</u> : <b>01 forage fonctionnel</b> (pompe HPV 60 à pied) mais qui nécessite d'importantes réhabilitations et <b>06 sources non aménagées</b></li> <li>- <u>Noufou</u> : <b>02 forages non fonctionnels</b> depuis 3 ans (pompes HPV 60 à pied) et <b>03 sources non aménagées</b></li> <li>- <u>Beina 2</u> : <b>01 forage fonctionnel</b> (pompe HPV 60 à pied) mais qui nécessite d'importantes réhabilitations et <b>03 sources non aménagées</b>.</li> </ul> <p>Globalement, les sources sont situées à plus de 500 m du centre des localités visitées.</p> <p>En conclusion, 15 sources non aménagées ont été évaluées, dont 12 sont inondées en saison des pluies ou tarissent en saison sèche. Néanmoins, <b>03 sources pourraient être aménagées, et 04 forages réhabilités.</b></p> <p><b>Recommandations RRM :</b></p> <ul style="list-style-type: none"> <li>- Apport d'eau durable à travers l'aménagement et réhabilitation des points d'eau aménageables de l'axe (<b>03 sources et 04 forages</b>) ;</li> <li>- Sensibilisation et promotion de l'hygiène à travers la redynamisation de comités de maintenance, les CoGePE (Comite de Gestion de Point d'Eau), les relais communautaires formés et sensibilisés aux bonnes pratiques d'hygiène, à la maintenance correcte et régulière des ouvrages et à l'assainissement global du milieu ;</li> <li>- Sensibilisation sur les bonnes pratiques d'hygiène, de potabilisation de l'eau et d'assainissement (pour la construction des latrines familiales dans les localités).</li> </ul> <p><b>Recommandations hors du RRM :</b></p> <ul style="list-style-type: none"> <li>- Assainissement à travers mise en place d'un programme d'assainissement global</li> </ul>

(construction de latrines, douches, gestion des déchets, etc.).

## Sécurité Alimentaire

Consommation alimentaire	Score de consommation alimentaire des ménages		42	<b>Commentaires :</b> Le score de consommation alimentaire (SCA) moyen pour la population interrogée est de 42 avec 25% des ménages ayant un SCA pauvre, 12% un SCA limite et 63% un SCA acceptable. <b>100% des ménages indiquent n'avoir de réserves alimentaires que pour une semaine ou moins, et 63% ne prennent qu'un seul repas par jour</b> (en moyenne entre les adultes et enfants), avec une variation de 1.5 repas pour l'ensemble des ménages entre avant et après le choc.
	Variation moyenne du nombre de repas pris par les ménages avant et après le choc		-1.5	
	Proportion de ménages par nombre de repas par jour	1 repas	63%	
		2 repas	36%	
	3 repas et plus	1%		
Accès aux aliments et Moyens de subsistance	Principales sources de nourriture des ménages par groupes d'aliments	Chasse, pêche, cueillette	76%	L'alimentation est basée principalement sur la consommation de manioc, légumes et feuilles et d'arachides. La consommation de viande est rare, qu'il s'agisse de bœuf, ou de volaille, etc. Cette rareté est due au départ des éleveurs peulhs lors de la crise et des pillages survenus dans ces localités. La chasse/pêche/cueillette représente 76% et l'autoconsommation/proprie production 39%. <b>95% des ménages interrogés ont accès à une terre cultivable, mais 98% ne disposent pas de moyens de production pour la cultiver (semences et outils).</b> L'activité minière est la 1 <sup>ère</sup> source de revenu dans la zone (28%) suivie par l'aide communautaire (20%) et le travail journalier rémunéré non agricole (19%). Les incendies des maisons, greniers et la perte des outils aratoires durant les événements ont eu un impact négatif fort sur l'agriculture dans les 04 localités visitées. Il n'existe pas de marché quotidien dans les 04 localités, uniquement un marché hebdomadaire se tenant le dimanche à Godawa.  La variation des prix entre avant et après le choc est particulièrement notable sur certaines denrées. A Noufou par exemple, la cuvette d'arachides est passée de 2 000 XAF à 3 000 XAF, l'huile de table de 1 200 XAF à 1 500 XAF et le sucre de 1 000 XAF à 1 200 XAF.  <b>Recommandations hors du RRM :</b> <ul style="list-style-type: none"><li>- Appui à la production maraîchère : Formation et distribution d'intrants et outils agricoles</li><li>- Mise en place des AGR (Activités Génératrices de revenus)</li></ul>
		Autoconsommation / propre production	39%	
	Pourcentage de ménage ayant accès à une terre cultivable		95%	
	Pourcentage de ménages ayant des moyens de production pour cultiver la terre	Pas de moyens (ni outils ni semences)	98%	
	Principales sources de revenus des ménages (source la plus nommée pour chaque niveau)	1 <sup>ère</sup> : Activités minières	28%	
		2 <sup>ème</sup> : Aides/Dons	20%	
		3 <sup>ème</sup> : Travail journalier rémunéré non agricole	19%	

Population / Protection				
Démographie	Nombre de ménages par catégorie de population	Total	460	<b>Commentaires :</b>  <i>Population</i> La population totale des localités de Noufou, Beina 2, Godawa et Ngam Ngam peut être estimée à 460 ménages (106 à Godawa, 220 à Noufou, 23 à Beina 2 et 111 à Ngam Ngam), soit 2301 habitants, dont plusieurs ménages rapatriés du Cameroun et 344 ménages retournés récents. Les villages ne comptent aucun résident, mais que des retournés/rapatriés récents, et quelques déplacés (11 ménages déplacés long terme à Ngam Ngam).  <i>Protection</i> Les GAU « assurent la sécurité dans la zone ». La MINUSCA est présente de manière aléatoire sur l'axe Amada Gaza – Cameroun et assure la sécurité des populations par des patrouilles régulières. Malheureusement, les patrouilles ne sont pas faites sur l'axe frontalier en provenance de Gamboula en raison de la présence de ponts cassés sur l'axe. Les populations peuvent se déplacer librement dans la zone. Concernant les incidents de protection, 27 cas d'orphelins sont à noter. La pratique du mariage précoce a été observée dans les localités. 01 cas de violence sexuelle sur une petite fille de 8 ans a été signalé à l'équipe RRM, la victime a été référée au CS d'Amada Gaza.  La présence de nombreux ménages peulhs retournés récents a été observée dans les localités, leur (ré)intégration se déroulant sans heurt au sein de la communauté chrétienne.  <b>Recommandations hors du RRM :</b> <ul style="list-style-type: none"> <li>- Sensibilisation auprès des ménages sur les effets du mariage précoce et/ou forcé, et sur l'importance de l'éducation des filles ;</li> <li>- Plaidoyer pour pérenniser la cohésion sociale dans la zone, notamment en vue du retour des déplacés/réfugiés, notamment des communautés musulmanes.</li> </ul>
		Retournés récents	344	
		Déplacés long terme	11	
		Rapatriés récents	Le nombre n'a pas pu être renseigné	
	Taille moyenne des ménages		6	
GBV	Cas de mariages précoces dans la zone		Oui	
Protection	Présence des groupes suivants dans la zone évaluée	Orphelins	27	
	Intention des ménages enquêtés : « combien de temps allez-vous rester ? »	Permanent	95%	
	% de personnes avec des besoins spécifiques		0,2%	
Education				
	Nombre d'enfants scolarisés		107	<b>Commentaires :</b>  <b>Ngam Ngam</b> dispose d' <b>01 bâtiment scolaire</b> (bâtiment appartenant à la Société forestière présente dans la localité). L'école propose un cycle incomplet du CI au CE2 avec 01 maître-parent pour 107 élèves (dont 32 filles et 75 garçons). Les frais d'écolage s'élèvent à 500F pour l'indemnisation du maître-parent. L'école est dépourvue de matériels et équipements scolaires, et les élèves de fournitures.  <b>Godawa</b> dispose d' <b>01 bâtiment en bon état. L'école ne fonctionne pas</b> depuis plus de 02 ans, malgré la demande insistante des parents d'élèves. On note une absence
Ecoles	01 école fonctionnelle à Ngam Ngam			



		<p>d'enseignants pouvant assurer les cours, ainsi que d'équipements et matériels scolaires.</p> <p><b>Noufou dispose d'01 bâtiment scolaire</b> de 03 salles de classe. <b>L'école n'est plus fonctionnelle</b> depuis 03 ans maintenant. L'école est actuellement occupée par des personnes retournées.</p> <p><b>Beina 2 ne dispose d'aucun dispositif scolaire</b>, ni pendant, ni avant la crise : ni bâtiment, ni enseignant, etc.</p> <p><b>Recommandations hors du RRM :</b></p> <ul style="list-style-type: none"> <li>- Réhabilitation des bâtiments scolaires existants ;</li> <li>- Réaliser un plaidoyer auprès du Ministère de l'Éducation pour le recrutement et la formation d'enseignants titulaires et maîtres d'enseignement ;</li> <li>- Distribution de kits scolaires pour les enfants et dotation en équipements, matériels didactiques et mobiliers pour l'école.</li> </ul>
--	--	---

**Santé / Nutrition**

Mortalité	Taux de mortalité des moins de 5 ans pour 10.000 enfants par jour (décès/10.000/jour) sur les 3 derniers mois		Pas de données	<p><b>Commentaires :</b></p> <p>01 cas de décès suite à malnutrition a été rapporté à Godawa. 02 cas de décès à Noufou 02 à Godawa ainsi que 03 à Ngam Ngam ont été rapportés. L'absence de soins est la principale cause à ces décès.</p> <p><b>Godawa dispose d'01 Poste de Santé non fonctionnel</b>, fermé depuis 03 ans.</p> <p><b>Le Poste de Santé de Noufou a été incendié</b> lors des évènements des années passées.</p> <p><b>Aucune formation sanitaire n'existe à Ngam Ngam et Beina 2</b>, ce qui oblige les populations à rejoindre Gamboula (80 km) ou le Cameroun afin de pouvoir avoir accès aux soins de santé primaire.</p> <p>L'absence de formation sanitaire dans les localités visitées favorise la pratique de la médecine traditionnelle encore très importante dans la zone. Le faible accès logistique rend difficile le référencement des malades à Gamboula.</p>	
	Cas de mortalité dans les 3 dernières semaines		08		
	Pourcentage d'enfants malade durant les 15 jours (et le pourcentage ayant été pris en charge)	Diarrhées			61% (2%)
		Paludisme			50% (0%)
	Toux		33% (3.5%)		
Nutrition	Nombre de cas de MAM/MAS dépistés par le RRM	MAM	04		

		Sains	85	<p>Une campagne de vaccination a eu lieu dans les localités de Godawa et Ngam Ngam par MSF en février et mars 2016. En juin 2016, la PSAN a réalisé une campagne supplémentaire dans les mêmes localités.</p> <p>Le statut nutritionnel des 60 enfants de 0 à 59 mois appartenant aux 100 ménages enquêtés a été évalué à travers la prise du périmètre brachial (PB) et du diagnostic des œdèmes. 04 cas de MAM et 85 enfants sains ont été dépistés. Ceux-ci ne sont pas pris en charge.</p> <p><b>Recommandations hors RRM :</b></p> <ul style="list-style-type: none"> <li>- Plaidoyer auprès du ministère de la santé pour la création de formations sanitaires dans les localités visitées ;</li> <li>- Renforcer la capacité du personnel et augmenter l'effectif du personnel soignant ;</li> <li>- Construction d'une maternité sur l'axe ;</li> <li>- Dotation en intrants médico-nutritionnel et matériels médicaux aux centres de santé créés ;</li> <li>- Equipement des centres de santé en kits d'accouchement ;</li> <li>- Plaidoyer pour un accès gratuit aux soins dans la zone.</li> </ul>
--	--	-------	----	---

**Coordonnées GPS (Ajoutez des lignes si nécessaire)**

	Latitude	Longitude
<b>Ecole 1 Ngam Ngam</b>	04°3512.4	014°4853.3
<b>Ecole 2 Noufou</b>	04°3112.04	014°549.92
<b>Ecole 3 Godawa</b>	04°2854.62	014°565.37

Numéro du point d'eau	1	2	3	4	5	6	7
<b>Localité</b>	Noufou	Noufou	Beina 2	Ngam Ngam	Ngam Ngam	Godawa	Godawa
<b>Quartier / Groupement</b>	Gbali	Binon	Beina 2	Ngbangala	Ndoubango	Dekéré	Godawa
<b>Type</b>	Forage	Source aménagée	Forage	Forage	Source non-aménagée	Source non-aménagée	Forage
<b>Privé/ Publique</b>	Publique	Publique	Publique	Publique	Publique	Publique	Publique
<b>Fonctionnel</b>	Non	Non	Oui	Non	Non	Non	Oui

<b>Position dans la localité</b>	Centre		Périphérie	Centre	Centre	Périphérie	Périphérie	Centre
<b>Nombre de ménages utilisant ce point d'eau</b>	500		500	500	800	800	500	800
<b>Estimation du débit du point d'eau</b>	20L/min		20L/min	20L/min	20L/min	20L/mn	20L/min	20L/min
<b>Niveau statique de l'eau dans le puits</b>	N/A		N/A	N/A	N/A	N/A	N/A	N/A
<b>Qualité de l'eau observée</b>	Salée	Non	Non	Non	Oui	Oui	Oui	Non
	Colorée	Non	Non	Oui	Non	Non	Non	Oui
	Odorante	Non	Non	Oui	Oui	Oui	Oui	Oui
	Parasitée	Oui	Oui	Oui	Oui	Oui	Oui	Oui
	Bonne	Non	Non	Oui	Oui	Oui	Oui	Oui
<b>Type d'utilisations principales</b>	Boisson	Oui	Oui	Non	Non	Non	Non	Non
	Lessive	Oui	Oui	Non	Non	Non	Non	Non
	Toilette	Oui	Oui	Non	Oui	Oui	Oui	Non
	Irrigation	Non	Non	Oui	Non	Non	Non	Oui
	Bétail	Non	Non	Oui	Oui	Oui	Oui	Oui
<b>Latitude</b>	N°0435'35,45"		N04°36'28,6"	N4°28'48"	N04°28'46"	N04°29'5"	N04°31'18,9"	N04°35'13,4"
<b>Longitude</b>	E014°48'24"		E014°53'1,2"	E014°56'7"	E014°56'2"	E14°55'55"	E014°54'05,7"	E014°48'45,3"