

# FICHA DE SITUACIÓN ACTUAL

## Chocó Municipio Medio Baudó

13 OCTUBRE 2020



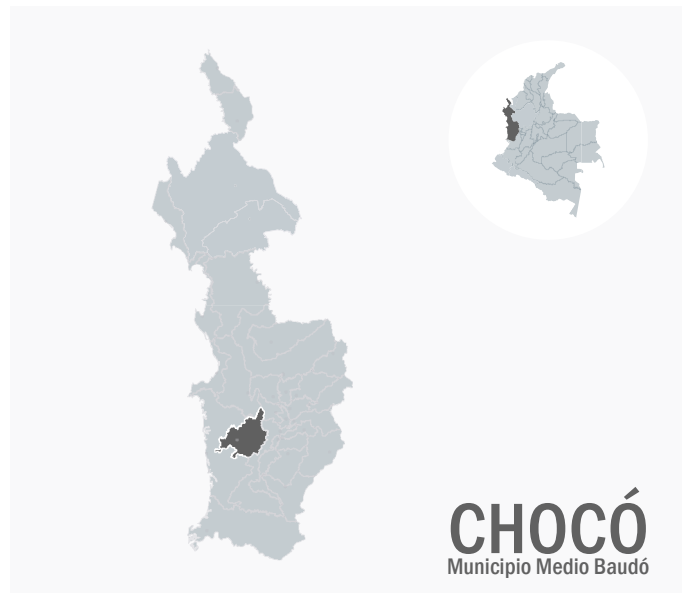
Financiado por  
Unión Europea  
Protección Civil y  
Ayuda Humanitaria

# MIRE

MIRE–*Mecanismo Intersectorial de Respuesta a Emergencias*, es un consorcio apoyado por la oficina de Ayuda Humanitaria y Protección Civil de la Unión Europea (ECHO), compuesto por seis (6) organizaciones de carácter humanitario tales como: *Acción Contra el Hambre (ACH)*, *la Alianza por la Solidaridad (APS)*, *el Consejo Noruego para los Refugiados (NRC)*, *la Fundación Plan (PLAN)*, *Médicos del Mundo Francia (MDM)*, y *Diakonie Katastrophenhilfe (DKH)*, quien desarrolla sus actividades con sus socios implementadores *Corporación Infancia y Desarrollo (La CID)* y *Tierra de Paz (TdP)*, que tiene como propósito, la respuesta rápida a las situaciones de emergencia para garantizar necesidades humanitarias urgentes y no satisfechas de las poblaciones más vulnerables con restricción, confinamiento, desplazamiento y en riesgo en Colombia.

### • Descripción del evento

En principio se supo que el 5 de septiembre la comunidad de Villa Blanca Dumasita (18 familias y 60 personas) se desplazó hacia Catru Central. Sin embargo, luego de triangular la información, la comunidad se desplazó hacia tres comunidades: Catru, Puerto Núcido y Platanares, pertenecientes al municipio de Medio Baudó. Debido a que se produjo el homicidio del gobernador (médico tradicional embera) y Jaibaná José Nelson Tapi Caizamo. La comunidad comenta que no tiene garantías de retorno.



**CHOCÓ**  
Municipio Medio Baudó

## • Descripción de hallazgos

### Sociales

Es necesario agilizar los procesos de atención de las víctimas por parte de las autoridades locales, ya que hay restricciones de movilidad y amenazas a la población civil.

### Enfoque diferencial

Son Emberas Dobida (emberas de río o de agua), son originarios de Catru central, pero en el 2009 se desplazaron para la comunidad de Villa Blanca Dubasita y la comunidad afro de Platanares que es receptora de dos familias de Dubasita, las familias afro tienen algunas restricciones a la movilidad.

### Servicios

El centro de salud más cercano es el de Puerto Meluk. Se tiene información que en el municipio no se está usando en general el tapabocas y al parecer la población parece estar despreocupada por la COVID-19.

### Geográficos

Teniendo en cuenta que según la triangulación de información la comunidad se desplazó a tres comunidades: Puerto Nucido, Platanares, y Catru central, las dos primeras son del medio Baudó y la última del Alto Baudó parte sur.

### Económicos

En términos y medios de vida, se evidencian afectaciones relacionadas al abandono de los cultivos y actividades de auto sostenibilidad para la comunidad desplazada.

## • Datos Contextuales



Crisis por desplazamiento



Homicidios

### Forma de Acceso

#### Terrestre

Para llegar a Puerto Meluk es posible mediante un vehículo desde Quibdó aproximadamente 4 horas.

#### Fluvial

Para llegar a las comunidades desplazadas en el medio Baudó se pueden usar botes, el tiempo aproximado de desplazamiento es de un poco más de 6 horas.



## Características del territorio

### Mecanismos de transferencia

Las comunidades que se encuentran en el medio Baudó tienen la facilidad de estar al lado de Puerto Meluk, donde podrían retirar. Las familias que están en Catru Central tendrían que desplazarse hasta Puerto Meluk o Pie de Pato.

### Energía

Solo en las cabeceras municipales cuentan con este tipo de servicio, en las demás comunidades se usan plantas eléctricas según el acceso a combustible.

### Seguridad


Las comunidades tienen miedo por la libre circulación de actores armados. Hay amenazas, y una sensación de zozobra en la población civil. Las comunidades más alejadas son las más vulnerables, pues las instituciones se encuentran en las cabeceras municipales.

### Comunicaciones


En las cabeceras municipales es donde hay señal pero de la compañía CLARO, MOVISTAR es nula o en ciertas partes. Pero en las zonas rurales la señal es inexistente, se recomienda llevar teléfono satelital.

### Alojamiento


La comunidad desplazada se encuentra en casa de familiares o amigos, sin embargo, necesitan artículos de hábitat como colchonetas y utensilios de cocina.




**DEFICIENTES**



**DEFICIENTE**



**BUENAS**



**BUENO**




**DEFICIENTE**

## ● Población Identificada con necesidades


-   
Población Identificada
-   
Sexo
-   
Tipo de persona
-   
Etnia
-   
Discapacidad

104




Familias

398





Personas

3



Comunidades atendidas

## ● Población Identificada con necesidades



## ● Descripción de la necesidad



### PROTECCIÓN

#### **ICLA**

- Protección a los líderes y médicos tradicionales (Jaibaná) quienes son víctimas de los GAIs
- Garantizar protección a la niñez.

#### **Educación en Emergencia**

- Formación a los docentes indígenas en educación en emergencia (EiE). Los docentes afro ya la recibieron.

#### **Niñez**

- Soluciones a la desescolaridad y riesgo de reclutamiento. Hay barreras de distancia e idioma en los colegios afro de la cabecera municipal.

- Descripción de la necesidad

---



**SHELTER**

***Albergue***

- Colchonetas, frazadas, implementos de aseo de uso diario y menaje.



**WASH**

***WASH***

- Soluciones para el acceso al agua potable.



**SAN**

***SAN***

- Kits de alimentos no perecederos

## ● Descripción de la necesidad

---



### SALUD

#### **SALUD**

- Capacitación en el uso de elementos de bioseguridad.

#### **SALUD MENTAL**

- Se requiere apoyo psicosocial a la familia del gobernador y del médico tradicional asesinados.
- Apoyo psicosocial a la comunidad en general. También fueron desplazados en 2009.