

ALERTE RRM

Alerte ID: ACF_PAM_20200311






1	Lieu : Commune : Sous-Préfecture : Préfecture :	Le groupement Pama, notamment les villages Pama, Boho, Ndaramon et Sayere. Yaloke Yaloke Ombella Mpoko
2	Date du choc	01 Mars 2020
3	Type de choc (<i>Violences, catastrophe naturelle, retour, etc.</i>)	Attaque armée
4	Contexte du choc	Le groupement Pama est situé à 30 Kilomètres au sud de Yaloké, sur l'axe Yaloké-Boda à la limite entre les sous-préfectures de Yaloké (Ombella Mpoko) et Boganangone (Mambéré Kadéï). Ce groupement aurait connu une incursion des hommes armés assimilés aux éléments de SRI dans la nuit du 1 ^{er} au 02 mars 2020 aux environs de 19 heures à la poursuite des transhumants. Cette incursion aurait causé la mort de deux (2) personnes (un homme et une femme), deux personnes blessées par balles (un homme de 47 ans et un enfant de 8 ans), et des pillages auraient été perpétrés par ces derniers. La communauté autochtone aurait riposté à cette attaque en tuant un élément du groupe. Suite à l'assassinat de l'élément SRI, la communauté aurait fui vers la brousse et Yaloké pour se protéger d'éventuelles représailles. Une unité de FACA serait également intervenue dans la journée du mardi 10 mars.
5	Population affectée (<i>lieu de départ / lieu d'arrivée de la population / nombre de personnes et/ou ménages concernés</i>)	Entre 2000 et 3000 personnes auraient fui les lieux du choc pour se réfugier à Yaloké et dans la brousse. Pour le moment aucune donnée exacte n'est disponible sur le nombre des ménages/population affectée.
6	Accès humanitaire (<i>logistique et sécuritaire</i>)	<ul style="list-style-type: none">- La zone est accessible par voie terrestre et est praticable facilement avec les véhicules de tous types, camions et moto (Yaloke se situe sur l'axe Bangui-Bouar)- La situation sécuritaire dans la zone est volatile et nécessite un check sécuritaire
7	Actions proposées	<ul style="list-style-type: none">- Suivi de la situation sécuritaire et humanitaire de la zone ;- Organiser une MEX/MSA dans les localités d'accueil et de choc pour s'enquérir de la situation humanitaire afin de donner une réponse adéquate au besoin de la population.
8	Niveau de vérification de l'information (<i>Rumeur, information contrastée</i>)	Informations recueillies par l'équipe RRM-Action Contre la Faim auprès des points focaux RRM, OCDH (Office Centrafricaine de Droit de l'Homme), madame le Maire de la ville de Yaloké.

ALERTE RRM

Alerte ID: ACF_PAM_20200311



9. Carte (avec identification des zones qui concernent l'alerte identifiée)

-  Localité de choc
-  Localité d'accueil
-  Mouvement de population

