

EVALUATION MULTISECTORIELLE RRM : RAPPORT PRELIMINAIRE
Ouazzoua, Communes de Ouango, Sous-préfecture de Ouango, préfecture du Mbomou

Zone d'évaluation : L'évaluation a été menée par l'équipe RRM d'ACTED dans le groupement de village Ouazzoua, commune de Ouango, Sous-préfecture de Ouango, Préfecture du Mbomou

Date de l'évaluation : Du 29 au 31 mai 2018

Population : Environ 7440 personnes dans la zone évaluée soit 1488 ménages : **3635 personnes retournées soit 727 ménages, 900 personnes déplacés soit 180 ménages** et 2905 résidents soit 581 ménages résidents.

Méthodologie utilisée : L'évaluation s'est basée sur la méthodologie standard d'évaluation RRM en RCA. La collecte de données, à la fois qualitatives et quantitatives, a été obtenue à travers des observations directes, des enquêtes individuelles auprès d'un échantillon de 115 ménages enquêtés (dont **63 enquêtes réalisées auprès des déplacés et 52 enquêtes auprès des retournés**), des groupes de discussion et des entretiens avec les personnes clés (les chefs et notables des villages, les Responsable d'Eglise, les leaders des IDPs, les Responsables des structures de santé, les Responsables d'école et les membres de la Croix Rouge Locale(CRCA) de la zone etc.)

Résumé de la crise :

Les affrontements entre les groupes armés GSAU et GBK éclatés au début de l'année dans la Basse-Kotto, principalement dans les sous-préfectures de Kémbé et Satéma, ont provoqué au mois de mars une importante vague de déplacement des habitants vers la localité de Ouazzoua.

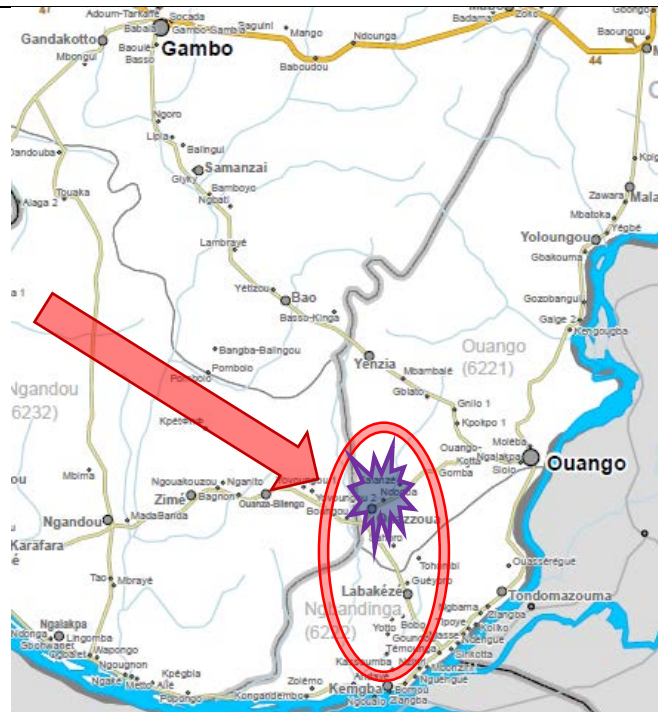
Par ailleurs, des rivalités entre les factions de groupes armés GAU vers mi-avril ont éclaté dans cette zone d'accueil. La faction GAU de Béma, qui avait le contrôle de la majeure partie de la zone (Bema et ses environs) a lancé des attaques pour des raisons économiques et stratégiques vers les localités voisines comme Satéma et Kémbé (Basse-Kotto) Ouango et Gambo (Mbomou), à travers des actes de violences, pillage et extorsion de biens des populations.


Le 15 avril 2018, les GAU de Béma auraient fait une première incursion au village Kassa-Moumbé (commune de NGANDO, sous-préfecture de Gambo), abritant un marché hebdomadaire, dans le but de mettre en déroute les leaders GAU de cette localité et contrôler les recettes de ce marché. Les affrontements ont eu lieu entre les deux factions rivales GAU et cela aurait provoqués des pertes humaines du côté de la faction GAU de Béma.

Alertés par les GAU de Kassa-Moumbé, les GAU de Gambo ont lancé le 8 mai 2018 une opération dans la zone de Ouazzoua et Béma, afin de s'enquérir de la situation et mettre fin aux exactions commises dans la zone par les GAU de Béma.

Ainsi, du 11 au 15 mai 2018, des affrontements ont opposé les deux groupes rivaux à Ouazzoua, dont le bilan humain du côté des combattants serait lourd. En termes des dégâts matériels, 366 maisons d'habitation ont été brûlées dans la localité de Ouazzoua. Selon les autorités, pendant les affrontements, la quasi-totalité des populations civiles ont fui dans la brousse, d'autre dans les villages voisins et une minorité avait pris refuge en RDC.


Des vagues du mouvement de retour ont été constaté suite à l'annonce de l'arrestation en RDC du leader des éléments GAU de Béma.



 Sens de fuite IDP de la Basse-Kotto	Accès logistique et sécuritaire : <p>En termes de sécurité, la situation est relativement calme dans la zone malgré le contrôle de la zone par une nouvelle équipe GAU provenant de Béma.</p> <p>En ce qui concerne l'accès routier, l'axe Bangassou-Béma est praticable en cette période de l'année par les véhicules 4x4, camion et moto. Toutefois, une prise de précaution en madrier est recommandée pour les camions désirant prendre l'axe pour renforcer certains ponts sur le tronçon Ouango/Ouazzoua.</p>
--	---

Recommandations principales	
❖ NFI/Abris	<ol style="list-style-type: none"> 1. Distribuer des kits NFI complets (y compris les bâches) aux ménages déplacés et retournés 2. Déclencher en urgence dans la zone évaluée un programme d'aide à la reconstruction d'abris pour les ménages affectés par la crise (Ménages retournés) - hors RRM
❖ Eau, Hygiène et Assainissement	<ol style="list-style-type: none"> 1. Sensibiliser les déplacés, retournés et résidents sur les bonnes pratiques en EHA, en mettant un accent sur l'entretien des latrines 2. Diagnostiquer et réparer le forage du village Ouazzoua 3 3. Réhabiliter, équiper avec une pompe puis désinfecter le puit busé de Ouazzoua 1 qui se trouve à proximité de l'école, afin de favoriser l'accès à l'eau potable aux élèves et à la communauté 4. Aménager à long termes les puits à ciel ouvert afin de favoriser un bon accès à l'eau potable à tous les habitants, et sensibiliser sur les bonnes pratiques de gestion des puits – hors RRM
❖ Sécurité Alimentaire	<ol style="list-style-type: none"> 1. Distribuer de vivres d'urgence pour les ménages déplacés et les retournés 2. Distribuer des semences de cycle courts et d'outils aratoires aux ménages déplacés et aux retournés (ayant perdu leur maison) 3. Mettre en œuvre un programme de relance économique (notamment AGR) dans la zone
❖ Population/protection	<ol style="list-style-type: none"> 1. Mettre en place un programme de monitoring en protection afin de démobiliser les enfants associés aux groupes armés
❖ Education	<ol style="list-style-type: none"> 1. Prévoir un programme de distribution de kits scolaires à tous les élèves de la zone évaluée pour la rentrée prochaine 2. Doter l'école de Ouazzoua en matériels didactiques et en mobiliers scolaires 3. Augmenter, former et prendre en charge les maitres parents de l'école évaluée
❖ Santé/Nutrition	<ol style="list-style-type: none"> 1. Rendre fonctionnel le service PEV avec un appui en intrant antigène et doter le centre de santé de Ouazzoua en réfrigérateur 2. Doter le centre de Santé de Ouazzoua en intrants nutritionnels pour la prise en charge de la malnutrition

Cote d'alerte



Moins inquiétant

Plus inquiétant

Note : Certains Indicateurs n'ont pas de cote d'alerte, la couleur utilisée est alors le blanc.

NFI/Abri					
Thèmes	Indicateurs	Score	Commentaires et recommandation		
NFI	Score NFI	4.0	<p>NFI : Le score global NFI de 4.0 présente une situation de crise en termes d'articles ménagers essentiels. Les besoins les plus importants concernent les moustiquaires (4.8), les seaux (4.7), les couvertures (4.4). Les casseroles, bidons et les supports de couchages présentent tous un score de (4.0). Pour les ménages retournés, cette situation est due à la perte des NFI causée par les incendies et pillages de maisons, tandis que pour les ménages déplacés (population de la zone de Kémbé) ce score s'explique par le fait que beaucoup de ménages ont quitté précipitamment leurs maisons, généralement sans se doter du maximum des NFI, afin d'éviter aussi d'attirer l'attention des GSAU lors de leur fuite (selon les ménages déplacés enquêtés).</p> <p>Abri : La situation en abris de la population évaluée est préoccupante tant pour les déplacés que pour les retournés. En effet, 2 villages (Koulé et Ouazzoua 1) ont été presque intégralement incendiés pendant la crise. Dans les villages évalués, la proportion de personnes vivant dans un abri en mauvais état monte à 68%, à laquelle il faut ajouter une proportion de 18% de personnes n'ayant pas d'abris. Par ailleurs, plusieurs ménages ayant entrepris des travaux de reconstruction ont fait part de leurs difficultés à trouver des chaumes (paille) et d'autres matériaux. La majorité des IDPs et retournés se trouvent en famille d'accueil (38%) et/ou maison de prêt (29%) ou occupés (3%), tandis que certains IDPs (4%) occupent aussi un des bâtiments de l'école de Ouazzoua.</p> <p>Recommandations :</p> <ol style="list-style-type: none"> 1. Distribuer des kits NFI complets (y compris les bâches) aux ménages déplacés et retournés 2. Déclencher en urgence dans la zone évaluée un programme d'aide à la reconstruction d'abris pour les ménages affectés par la crise (Ménages retournés) – hors RRM 		
Abris	Proportion de ménages dont l'abri ne répond pas aux standards locaux	68%			
	Proportion de ménages hébergeant un autre ménage	2%			
	Nombre moyen des personnes hébergées	9			
Répartition des ménages par statut d'occupation	Ville- village	97%		Propre Maison	6%
				Maison en location	2%
				Maison de prêt	29%
				Maison occupée	3%
				Famille d'accueil	38%
				Bâtiment public	4%
			Abri d'urgence	0%	
			Pas d'abris	18%	
	Site des déplacés	0%	Abri d'urgence	0%	
			Pas d'abris	0%	
Brousse/ champs	3%	Abri d'urgence	100%		
		Pas d'abris	0%		
		Famille d'accueil	0%		
	Nombre de mètres carrés par personne (habitant un même abri, en moyenne, sur la base des ménages enquêtés)	6.2			
Eau, Hygiène et Assainissement					
Thèmes	Indicateurs	Score	Commentaires et recommandation		
Prévalence de diarrhée	Taux de diarrhée chez les enfants de moins de 5 ans au cours des 2 dernières semaines	23%	<p>Eau : L'accès à l'eau dans la zone évaluée est problématique aussi bien du point de vue qualitatif que quantitatif. Pour une population totale de 7440 personnes (résidents, déplacés et retournés) seulement un (1) forage à pieds type vergnet</p>		

Hygiène et assainissement	Proportion de ménages ayant accès à une latrine hygiénique	1%	<p>HPV60 est disponible, mais parfois dysfonctionnel. La grande majorité des populations consomme les eaux parasitées des puits à ciels ouverts dont certains tarissent en saison sèche à partir du mois de janvier. L'hydrogéologie particulière de la zone présente des sources d'eau naturelle dont la plupart sont des rigoles, tarissables avec un faible débit et non aménageables.</p> <p>Malgré seulement les 23% ont accès à une source d'eau à boire amélioré, selon les personnes enquêtés la consommation moyenne d'eau potable journalière est de 14 L (qui est légèrement en dessous de la norme Sphère), disponibles dans le seul forage de Ouazzoua 1. Les temps d'attente (4.6 minutes) ainsi que le temps en aller simple (6 minutes) au niveau des points d'eau sont aussi satisfaisants. Toutefois la qualité des eaux consommées pour tout autres activités (boisson, lessive et toilette) reste alarmante, car la majorité des puits utilisés sont à ciel ouverts et pas protégés.</p> <p>Hygiène et Assainissement : En termes d'hygiène et d'assainissement, la situation est inquiétante car sur 45% des ménages qui disent avoir utilisé du savon pour se laver les mains, seulement 3% en possèdent le jour de la MSA. Par ailleurs, sur 83 % des ménages ayant accès à une latrine, seulement 1% a accès à une latrine hygiénique. Cette difficulté d'accès à des latrines hygiéniques représente potentiellement un risque de propagation des maladies dans la zone car les enquêtes révèlent que certains habitants pratiquent la défécation à l'aire libre.</p> <p>En ce qui concerne le lavage des mains, seulement 25% des enquêtés ont une bonne notion de lavage des mains avec du savon ou de la cendre : c'est inquiétant et peut-être l'un des facteurs qui justifierait le taux de diarrhée (23%) observé chez les enfants de moins de 5 ans dans les deux semaines qui précèdent la MSA.</p> <p>Recommandations :</p> <ol style="list-style-type: none"> 1. Sensibiliser les déplacés, retournés et résidents sur les bonnes pratiques en EHA, en mettant un accent sur l'entretien des latrines 2. Diagnostiquer et réparer le forage du village Ouazzoua 3 3. Réhabiliter, équiper avec une pompe puis désinfecter le puit busé de Ouazzoua 1 qui se trouve à proximité de l'école, afin de favoriser l'accès à l'eau potable aux élèves et à la communauté 4. Aménager à long termes les puits à ciel ouvert afin de favoriser un bon accès à l'eau potable à tous les habitants, et sensibiliser sur les bonnes pratiques de gestion des puits (hors RRM)
	Proportion de ménages ayant accès à une latrine	83%	
	Pourcentage des ménages ayant du savon ou de la cendre pour le lavage des mains	3%	
	Pourcentage de ménages qui disent utiliser du savon ou de la cendre pour le lavage des mains	45%	
	Temps moyen d'attente des ménages au niveau des points d'eau (en minute)	4.6	
	Pourcentage de ménage qui cite au moins 3 moments clé pour le lavage des mains	25%	
Accès à l'eau	Proportion de ménages qui utilise une source d'eau à boire améliorée	23%	
	Nombre moyen de litres d'eau potable utilisée par personne par jour.	14	

Sécurité Alimentaire

Thèmes	Indicateur	Score		Commentaires et recommandations
Consommation alimentaire	Score de consommation alimentaire des ménages	Score	30.1	<p>Consommation alimentaire : La situation alimentaire de l'ensemble des villages enquêtés est alarmante aussi bien pour les déplacés que pour les retournés (score de 30.1). D'après les ménages enquêtés la nourriture quotidienne est basée uniquement sur le manioc et leurs feuilles (manioc). On ne note aucune source de protéine animale dans l'alimentation tant des déplacés que des retournés, voire même de toute la population hôte. Pour ceux qui étaient en brousse ils n'ont pu se nourrir généralement que de produits naturels non transformés (feuilles, racines...). Cette situation s'explique du fait que presque tous les biens alimentaires (petits bétails, volailles, réserves alimentaires, semences etc.) ont été pillés.</p> <p>Par conséquent, les résultats des enquêtes révèlent que 89% des adultes et 93% des enfants ne mangent qu'un seul repas par jour, et 96% des ménages déclarent qu'ils possèdent de réserves alimentaires pour</p>
		Pauvre	36.5%	
		Limite	37.4%	
		Acceptable	26.1	
	Proportion de ménages par nombre de repas par jour pour les adultes	1 repas	89%	
		2 repas	10%	
		3 repas	1%	
	Proportion de ménages par nombre de repas par jour pour les enfants	1 repas	93%	
		2 repas	6%	
3 repas		1%		

Accès aux aliments et moyens de subsistance	Principale source de nourriture des ménages	Autoconsommation / propre production	65%	<p>moins d'une semaine. Les ménages déplacés et les retournés (surtout ceux dont leurs maisons ont été brûlées) dépendent en grande partie des dons/aide des leurs proches (53%).</p> <p>Accès aux aliments et aux moyens de subsistance : Si les personnes enquêtées ainsi que les populations hôtes peuvent accéder au manioc et à ses feuilles, l'accès aux produits de première nécessité (le savon, sel et biens d'autres produits) et surtout à la viande, est quasiment inexistant. Le gros bétail est introuvable dans la zone et les filières porcines, ovines et volailles ont disparu suite aux pillages. Sur l'axe Ouango/Bema, en passant par Ouazzoua, on compte 3 marchés hebdomadaires fonctionnels, approvisionnés mais trop chers pour 59% des personnes. Les prix des produits agricoles sont abordables tandis que les produits de première nécessité sont en forte hausse prix. L'effondrement de la filière caféière, autrefois très active dans la zone, a tiré le pouvoir d'achat de ces ménages vers zéro. De nombreux ménages enquêtés, 79% déclarent avoir accès à des terres cultivables (terres prêtées pour les déplacés et propres pour les retournés). On observe une forte volonté de relancer les activités agricoles mais le manque de semences et des petits outillages agricoles est aujourd'hui un frein important, car les ménages déplacés n'ont pas pu emmener avec eux leurs semences ni leurs outils tandis que les retournés les ont perdus dans les incendies.</p> <p>Recommandations :</p> <ol style="list-style-type: none"> 1. Distribuer de vivres d'urgence pour les ménages déplacés et retournés 2. Distribuer des semences de cycle courts et d'outils aratoires aux ménages déplacés et aux retournés (ayant perdu leur maison) 3. Mettre en œuvre un programme de relance économique (notamment AGR) dans la zone
		Chasse, pêche, cueillette	7%	
		Argent / achat	21%	
		Dons	53%	
		Aide alimentaire (ONG,...)	0%	
		Emprunt	3%	
		Paiement en nature	44%	
	Proportion de ménages ayant de réserves alimentaires	1 sem. et -	96%	
		2 sem.	2%	
		3 sem.	0%	
		4 sem.	1%	
		4 sem. et +	1%	
	Proportion de ménages déplacés et retournés ayant accès à une terre cultivable	79%		
	Situation du marché	Pas de marché	0%	
		Marché, mais pas approvisionné	3%	
Marché, approvisionné mais trop cher		59%		
Marché, approvisionné mais pas d'accès physique (insécurité, manque de routes...)		0%		
Marché, approvisionné, prix accessibles		38%		
Proportion des ménages ayant des moyens de production pour cultiver la terre	Semences et outils	50%		
	Semences	7%		
	Outils	5%		
	Pas de moyens	38%		

Population/Protection

Thèmes	Indicateur		Score	Commentaires et recommandations
Démographie	Nombre de ménages par catégorie de population	Déplacés	180	<p>Selon les autorités locales (chefs de villages, chef de groupement et les notables) et le Responsable du Centre de Santé de Ouazzoua, la zone évaluée compte environ 7440 personnes soit 1488 ménages répartis comme suit : 180 ménages déplacés soit 900 personnes déplacées, 3635 personnes retournées soit 727 ménages retournés et 2905 résidents soit 581 ménages résidents (populations hôte ayant fui préventivement mais sans subir la perte des biens : abris, ustensiles et autres...). La cohabitation entre les différentes composantes de la communauté demeure pacifique et coopérative. Concernant les intentions de retour, les ménages déplacés originaires de la Basse –Kotto posent comme conditions de leur retour la cessation des hostilités entre groupes armés et le désarmement systématique des hommes armés.</p> <p>Aucun cas de violence sexuelle (imputable aux hommes armés ou lié à l'eau et assainissement) a été rapporté. Les cas de protections rapportés se focalisent beaucoup plus sur la présence d'enfants associés au groupe armé (GAU) dans la zone.</p> <p>Après le choc les cas de pillages se sont réduits, mais la libre circulation des personnes reste encore problématique, vue l'inquiétude générale concernant la présence d'éléments armés dans la zone.</p> <p>Recommandations :</p> <ol style="list-style-type: none"> Mettre en place un programme de monitoring en protection, afin de démobiliser les enfants associés aux groupes armés
		Retournés	727	
		Résidents	581	
	Taille moyenne des ménages		5	
	Nombre d'habitants dans la zone évaluée		7440	
Protection et VBG	Nombre de cas de violences sexuelles		0	<p>Aucun cas de violence sexuelle (imputable aux hommes armés ou lié à l'eau et assainissement) a été rapporté. Les cas de protections rapportés se focalisent beaucoup plus sur la présence d'enfants associés au groupe armé (GAU) dans la zone.</p> <p>Après le choc les cas de pillages se sont réduits, mais la libre circulation des personnes reste encore problématique, vue l'inquiétude générale concernant la présence d'éléments armés dans la zone.</p> <p>Recommandations :</p> <ol style="list-style-type: none"> Mettre en place un programme de monitoring en protection, afin de démobiliser les enfants associés aux groupes armés
	Proportion de cas de violences sexuelles survenus dans un contexte lié à l'eau et à l'assainissement		Aucune	
	Pour combien de temps allez-vous rester ?	Permanent	16.5%	
		Entre 1-2 semaine	0%	
		Entre 3-4 semaines	0%	
		Plus d'1 mois	0%	
Je ne sais pas		83.5%		

Education

Thèmes	Indicateurs	Score		Commentaires et recommandations
Enfants affectés	Proportion d'enfants déplacés de 6-11 ans non scolarisés	Garçons	6%	<p>La localité évaluée dispose d'une école primaire à cycle complet, fonctionnelle au titre de l'année académique 2017-2018. Cette école compte 5 enseignants dont 1 titulaire et 4 maitres parents qui y assurent l'instruction de 717 élèves, parmi lesquels 108 élèves déplacés.</p> <p>Une deuxième école serait présent dans la zone (école communautaire), mais l'équipe n'a pas pu collecter plus d'info concernant les élèves et enseignants.</p> <p>En termes de scolarisation, la situation est encourageante, car en moyenne seulement 3% d'enfants déplacés en âge scolaire ne sont pas à l'école, contre presque 10 % des enfants de la communauté d'accueil qui ne sont pas à l'école.</p> <p>En termes d'enseignants, la situation est plutôt alarmante car 100% d'enseignants encadrent plus de 80 élèves. Les entretiens bilatéraux réalisés avec le Responsable de l'école Ouazzoua, révèlent un manque de matériels didactiques, de mobiliers scolaires et un nombre réduit d'enseignants. Les élèves eux aussi manquent de kits scolaires après le choc (incendie des maisons de leurs parents). Tout cela est une entrave à l'éducation dans la zone évaluée.</p> <p>A signaler la présence des IDPs dans un des 4 bâtiments scolaires de l'école de Ouazzoua, que toutefois n'empêche pas la continuation des activités scolaires régulières.</p>
		Filles	0%	
	Proportion d'enfants de la communauté d'accueil 6-11 ans non scolarisés	Garçons	4%	
		Filles	19%	
Statut	Proportion d'école non-fonctionnelle dans la zone	0%		
	Ecoles partiellement ou totalement détruite suite à un choc	0		
L'école est-elle occupée ou en partie occupée par des éléments extérieurs ?		Nb	%	
	Non	0	0%	

	Hommes armés	0	0%	Recommandations : 1. Prévoir un programme de distribution de kits scolaires à tous les élèves de la zone évaluée pour la rentrée prochaine 2. Doter l'école de Ouazzoua en matériels didactiques et en mobiliers scolaires 3. Augmenter, former et prendre en charge les maitres parents de l'école évaluée
	Déplacés	1	100%	
	Autres	0	0%	
Enseignant	Proportion d'enseignants qui encadrent plus de 80 élèves	100%		

Santé / Nutrition

Thèmes	Indicateurs	Score		Commentaires et recommandations
Couverture vaccinale	Couverture vaccinale contre la rougeole chez les enfants de 0-11mois	0%		<p>Santé : Dans la zone évalué il y a 1 centre de santé de catégorie B, qui comprend 5 personnels soignants (1 infirmier et 4 secouristes) et deux autres non soignants. Situé à 17 km de Ouango, ce centre est appuyé depuis trois ans par une autre ONGI en médicament : dernière dotation le mois de mai 2018. La gratuité cible une prise en charge des enfants de 0-5ans, femmes en ceintes, allaitantes, personnes handicapées, les déplacés. Dans ces derniers temps la gratuité serait en train de s'étendre sur l'ensemble des communautés de la zone à cause de la crise qui secoue la préfecture du Mbomou et le district de Ouango en particulier. Selon le Responsable du centre de santé, la formation sanitaire de Ouazzoua manque d'un laboratoire d'analyse médicale et de dépistage du VIH. Les maladies plus courantes de la zone sont le paludisme, les IRA et les infections pelviennes.</p> <p>Couverture vaccinale : le Programme Elargie de Vaccination (PEV) pour la vaccination de routine n'est pas fonctionnel depuis neuf mois, à cause de l'indisponibilité d'antigènes et d'un réfrigérateur fonctionnel.</p> <p>Nutrition : Pendant une période de 3 mois, dans 29 enfants de 6 à 59 mois dépistés d'une manière aléatoire par les responsables du centre de santé au niveau de la FOSA de Ouazzoua, on y trouve 5 cas de MAM (Malnutrition Aigüe Modérée). Pendant les enquêtes conduites par l'équipe RRM d'ACTED, 35 enfants de moins de 5 ans ont été dépistés, parmi lesquels 1 cas de MAS a été déclaré, soit une proportion de 2,8%, qui reste alarmante. Toutefois la prise en charge directe des cas de malnutrition dans la zone évaluée est inexistante.</p> <p>Recommandations :</p> <ol style="list-style-type: none"> Rendre fonctionnel le service PEV avec un appui en intrant antigène et doter le centre de santé de Ouazzoua en réfrigérateur Doter le centre de Santé de Ouazzoua en intrants nutritionnels pour la prise en charge de la malnutrition.
	Couverture vaccinale DTC3 chez les enfants de 0-11mois	0%		
Morbidité	<i>Durant les 15 derniers jours</i>	<i>Enfants malades</i>	<i>Enfants pris en charge</i>	
	Paludisme	31.3%	66,7%	
	Diarrhée	23.1%	45.2%	
	Toux	23,9%	37,5%	
	Diarrhée eau de riz	0%	0%	
	Diarrhée sanglante	0%	0%	
Malnutrition	<i>Sur 35 enfants dépistés</i>			
	Cas de MAM ¹	0		
	Cas de MAS ²	1		
	Sains	34		
Rupture de médicaments	Taux de rupture de médicaments au cours des 3 derniers mois	Pour la diarrhée	0 %	
		Pour le paludisme	0%	
		Pour les IRA	0%	

¹ Malnutrition aigüe modérée

² Malnutrition aigüe sévère

Géolocalisation des structures de santé, école et villages d'accueil des IDP

N°	Structures	Localisation	Longitude	Latitude
1	Ecole mixte Ouazzoua	Ouazzoua 1	04°16'11.1''	022°25'00.6''
2	Centre de Santé Ouazzoua	Ouazzoua 1	04°16'8''	022°25'2''
3	Zone de concentration des maisons brûlées	Ouazzoua 6	04°16'50.4''	022°25'35.1''
4	Ecole villageoise Ouazzoua	Ouazzoua 5	04°16'57''	022°25'53''

Géolocalisation des points d'eau

N°	Type point d'eau	Statut	Localisation des ouvrages	Estimation des ménages bénéficiaires	Débit en m3/H	PH	Turbidité	Géolocalisation	Observations	Recommandations
1	Forage_PMH (Vergnet à pieds HPV 60)	Fonctionnel	Ouazzoua 3	200	N/A	6.8	5 NTU	N 40°16'50.4'' E 022°25'35.1''	Disfonctionnement du système exhaure	Diagnostic et réparation
2	Puits busé à ciel ouvert	Fonctionnel	Ouazzoua 1	128	N/A	6.8	5 NTU	N 04°16'11.1'' E 022°25'00.6''	Pérenne	Aménager, équiper d'une pompe PMH et désinfecter
3	Puits traditionnel	Fonctionnel	Ouazzoua 2	145	N/A	6.8	5 NTU	N 04°16'59,2'' E	Pérenne	Réhabiliter (Hors RRM)
4	Puits traditionnel	Fonctionnel	Ouazzoua 4	50	N/A	6.8	10 NTU	N 04°17'00.2'' E 022°26'01.8''	Pérenne	Pas de recommandations (Hors RRM)
5	Puits non protégé	Fonctionnel	Ouazzoua 5	63	N/A	6.8	5 NTU	N 04°17'05.3'' E 022°26'27.6''	Pérenne	Aménager à court termes (Hors RRM)
6	Puits traditionnel à ciel ouvert	Fonctionnel	Ouazzoua 5	63	N/A	6.8	5 NTU	N 04°16'59.1'' E 022°25'53.8''	Pérenne	Aménager à court termes (Hors RRM)
8	Puits non protégé	Fonctionnel	Ouazzoua 4	75	N/A	6.8	5 NTU	N 04°17'02.4'' E 022°26'27.2''	Intarissable	Aménager à court termes (hors RRM)