

# FICHA DE SITUACIÓN ACTUAL

## Nariño Municipio Policarpa

3 SEPTIEMBRE 2020



Financiado por  
Unión Europea  
Protección Civil y  
Ayuda Humanitaria

# MIRE

MIRE–*Mecanismo Intersectorial de Respuesta a Emergencias*, es un consorcio apoyado por la oficina de Ayuda Humanitaria y Protección Civil de la Unión Europea (ECHO), compuesto por seis (6) organizaciones de carácter humanitario tales como: *Acción Contra el Hambre (ACH)*, *la Alianza por la Solidaridad (APS)*, *el Consejo Noruego para los Refugiados (NRC)*, *la Fundación Plan (PLAN)*, *Médicos del Mundo Francia (MDM)*, y *Diakonie Katastrophenhilfe (DKH)*, quien desarrolla sus actividades con sus socios implementadores *Corporación Infancia y Desarrollo (La CID)* y *Tierra de Paz (TdP)*, que tiene como propósito, la respuesta rápida a las situaciones de emergencia para garantizar necesidades humanitarias urgentes y no satisfechas de las poblaciones más vulnerables con restricción, confinamiento, desplazamiento y en riesgo en Colombia.

### • Descripción del evento

El pasado 31 de agosto en horas de la noche se presentan enfrentamientos entre grupos armados que se autodenominan Autodefensas Gaitanistas de Colombia (AGC) y Frente 30 de las disidencias de las FARC en zona rural del municipio de Policarpa, específicamente en las veredas Porvenir, La Laguna, Peñas Blancas y Santa Rosa, que hacen parte del corregimiento de Santacruz.

Hasta el momento no se tiene conocimiento de víctimas mortales ni tampoco de heridos producto de estos enfrentamientos, sin embargo, se tiene información preliminar del desplazamiento masivo de 26 familias (76 personas) de la vereda de Peñas Blancas hacia el corregimiento de Madrigal, 29 familias (84 personas) de la vereda La Laguna hacia el corregimiento de Madrigal, en total serían 55 familias (160 personas) que se encuentran en el corregimiento de Madrigal en casas de redes de apoyo y en la Casa de la Cultura del Corregimiento que fue adecuado como albergue, de estas personas que salieron desplazadas, se encuentran 3 mujeres y 3 niños y niñas de origen venezolano.

Cabe destacar que el primero de septiembre los enfrentamientos entre los grupos mencionados continuaron hacia la cabecera del corregimiento de Santacruz, por tanto, no fue posible para la entidad territorial acceder al lugar para atender y censar a las familias que salieron desplazadas de la vereda Porvenir.



# NARIÑO

## Municipio Policarpa

### • Descripción de hallazgos

#### *Sociales*

El municipio de Policarpa se encuentra a 122 kilómetros de Pasto, capital de departamento de Nariño, se accede por la vía panamericana hasta el punto de Puerto Remolino, municipio de Taminango, luego por vía destapada sobre la cordillera occidental. El estado de la vía es regular, se presentan deslizamientos en época invernal, sobre la carretera se da con frecuencia el fenómeno de piratería terrestre. Para llegar al corregimiento de Madrigal desde Policarpa el trayecto es de 1 hora y 30 minutos la vía es angosta y se encuentra en mal estado. Para llegar hasta el corregimiento de Santa cruz queda a dos horas por trocha montaña, desde Madrigal. Si bien existe comunicación celular, ésta es limitada, en especial en las veredas más alejadas del centro urbano.

#### *Enfoque Diferencial*

La mayoría de la población son mestizos y 3 mujeres y 3 niños y niñas de nacionalidad venezolana.

#### *Económicos*

Las familias afectadas tienen como principal actividad económica la agricultura, siembra de pan coger y raspado de hoja de coca en terrenos propios o como empleados.

#### *Geográficos*

El municipio de Policarpa se encuentra a 122 kilómetros de Pasto, capital de departamento de Nariño, se accede por la vía panamericana hasta el punto de Puerto Remolino, municipio de Taminango, luego por vía destapada sobre la cordillera occidental. El estado de la vía es regular, se presentan deslizamientos en época invernal, sobre la carretera se da con frecuencia el fenómeno de piratería terrestre. Para llegar al corregimiento de Madrigal desde Policarpa el trayecto es de 1 hora y 30 minutos la vía es angosta y se encuentra en mal estado. Para llegar hasta el corregimiento de Santa cruz queda a dos horas por trocha montaña, desde Madrigal.

#### *Servicios*

No cuentan con servicios públicos ni privados, en algunos lugares cuentan con luz de forma intermitente por medio de plantas por combustible.

## • Datos Contextuales



Presencia GAI - Grupos Armados Ilegales



Crisis por desplazamiento

### Forma de Acceso

#### Terrestre

Para llegar al corregimiento de Madrigal desde Policarpa el trayecto es de 1 hora y 30 minutos, la vía es angosta y se encuentra en mal estado. Para llegar hasta el corregimiento de Santa cruz queda a dos horas por trocha montaña, desde Madrigal.



### Características del territorio

#### Mecanismos de transferencia

Existen puntos efecty en el municipio de Policarpa, más no propiamente en el corregimiento Madrigal.



NO EXISTE

#### Energía

La comunidad cuenta con una planta de energía por combustible en regular estado.



NO EXISTE

#### Comunicaciones

Existe comunicación celular, ésta es limitada, en especial en las veredas más alejadas del centro urbano.



DEFICIENTES

#### Alojamiento

Veinticinco personas se encuentran alojadas en la casa de la cultura del corregimiento de Madrigales, las instalaciones fueron adecuadas por las personas afectadas con ayuda de la comunidad, el resto de la población fue recibida en casa de familiares.



DEFICIENTE

#### Seguridad

Debido a la intensidad del conflicto, no existe garantías de seguridad para el ingreso de la administración al corregimiento Santa Cruz, lo que dificulta el ingreso, la recolección de información y entrega de ayudas .



NO EXISTE


● **Población Identificada con necesidades**


● Población Identificada    
 ● Sexo    
 ● Tipo de persona    
 ● Etnia    
 ● Discapacidad

55  
  
 Familias

160  
  
 Personas

3  
  
 Comunidades atendidas


19  
  
 Niños  
 (0-59 meses)


14  
  
 Niñas  
 (0-59 meses)

21  
  
 NNAJ - Hombres  
 (5-17 años)

15  
  
 NNAJ - Mujeres  
 (5-17 años)

44  
  
 Hombres Adultos  
 (18-49 años)

35  
  
 Mujeres Adultas  
 (18-49 años)

6  
  
 Hombres edad  
 avanzada (>50 años)

6  
  
 Mujeres edad  
 avanzada (>50 años)

1  
  
 Agentes educativos

2  
  
 Docentes

160  
  
 Mestizos

## • Descripción de la necesidad



### PROTECCIÓN

#### **ICLA**

- Asistencia técnica al municipio para la toma de declaración.
- Jornada ICLA para la solicitud de ayuda humanitaria por eventos anteriores.
- Visibilizar de manera prudente los hechos victimizantes ante los organismos de protección.

#### **Educación en Emergencia**

- Apoyo en actividades para el manejo del tiempo libre dado que las actividades académicas se encuentran suspendidas

#### **Niñez**

- Realizar un apoyo psicosocial y resiliencia con los docentes y población afectada.
- Fortalecer actividades educativas que permitan la autoprotección y cuidado.
- Reclutamiento, uso y utilización de niños y niñas.

#### **Educación en Riesgo de Minas (ERM)**

- Apoyo a las comunidades confinadas y con restricciones a la movilidad por los enfrentamientos y combates con Fuerza Pública.
- Apoyo a las comunidades desplazadas del corregimiento de Santacruz y la vereda Santa Rosa (lugares con alta densidad demográfica).



### WASH

#### **WASH**

- Complementar equipamiento a las comunidades con elementos como cocinas a gas, colchonetas, toldillos y frazadas, como también, con elemento de aseo general.
- Complementar kits de aseo teniendo en cuenta género y edad, se requiere de pañales y cremas anti pañalitis.

#### **IPC**

- Teniendo en cuenta que la población desplazada se encuentra alojada en la casa de la cultura del corregimiento de Madrigal, se hace necesario contar con un adecuado sistema de almacenamiento y purificación de agua, que les permita consumir este líquido de manera segura.